







VAŠE VIZE. NÁŠ PROJEKT.

**PRODIN a.s.**  
K Vápence 2745  
530 02 Pardubice

ID datové schránky: wrjftqq  
IČO 25292161  
DIČ CZ25292161

+420 466 055 111  
info@prodin.cz  
[www.prodin.cz](http://www.prodin.cz)

Vypracoval: 		Zodp. projektant: 		Kontroloval: 	
Ing. Lucie Křemenáková		Ing. Michal Hornýš		Bc. Martin Hudec	
Kraj: Pardubický		Traťový úsek/Obec: Včelákov			
Investor: Městys Včelákov, č.p. 81, 539 57 Včelákov					
Akce:					
<b>ZŘÍZENÍ CHODNÍKŮ A ZASTÁVEK BUS NA SILNICI III/3437, VČELÁKOV</b>					
<b>DOKLADOVÁ ČÁST</b>					

	
Formát	A4
Datum	08/2021
Účel	DUSP
Č. zakázky	3111-20-063
Změna	Č. kopie
Měřítko	
Část dokumentace	Č. výkresu
<b>E.1+E.2</b>	

## Informace o pozemku

Parcelní číslo:	<a href="#">st. 137/1</a>
Obec:	<a href="#">Včelákov [572462]</a>
Katastrální území:	<a href="#">Včelákov [777374]</a>
Číslo LV:	<a href="#">3</a>
Výměra [m <sup>2</sup> ]:	767
Typ parcely:	Parcela katastru nemovitostí
Mapový list:	
Určení výměry:	Graficky nebo v digitalizované mapě
Druh pozemku:	zastavěná plocha a nádvoří



## Součástí je stavba

Budova s číslem popisným:	<a href="#">Včelákov [177377]</a> ; č. p. 78; rodinný dům
Stavba stojí na pozemku:	p. č. <a href="#">st. 137/1</a>
Stavební objekt:	<a href="#">č. p. 78</a>
Adresní místa:	<a href="#">č. p. 78</a>

## Vlastníci, jiní oprávnění

Vlastnické právo	Podíl
Dachovský Jiří, č. p. 106, 53957 Včelákov	1/3
Dachovský Stanislav, č. p. 115, 53957 Včelákov	1/3
Havlová Marie, Horní Holetín 150, 53971 Holetín	1/3

## Způsob ochrany nemovitosti

Název
chráněná krajinná oblast - II.-IV.zóna

## Seznam BPEJ

Parcela nemá evidované BPEJ.

## Omezení vlastnického práva

Nejsou evidována žádná omezení.

## Jiné zápisy

Nejsou evidovány žádné jiné zápisy.

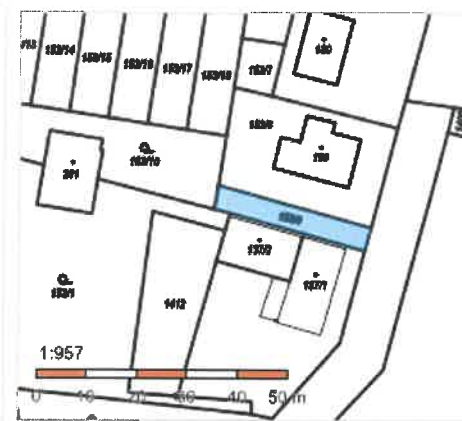
### Řízení, v rámci kterých byl k nemovitosti zapsán cenový údaj

Nemovitost je v územním obvodu, kde státní správu katastru nemovitostí ČR vykonává [Katastrální úřad pro Pardubický kraj, Katastrální pracoviště Chrudim](#)

Zobrazené údaje mají informativní charakter. Platnost k 29.07.2020 11:00:01.

## Informace o pozemku

Parcelní číslo:	<a href="#">153/9</a>
Obec:	<a href="#">Včelákov [572462]</a>
Katastrální území:	<a href="#">Včelákov [777374]</a>
Číslo LV:	<a href="#">10001</a>
Výměra [m²]:	171
Typ parcely:	Parcela katastru nemovitostí
Mapový list:	
Určení výměry:	Graficky nebo v digitalizované mapě
Druh pozemku:	orná půda



## Vlastníci, jiní oprávnění

### Vlastnické právo

Podíl

Městys Včelákov, č. p. 81, 53957 Včelákov

## Způsob ochrany nemovitosti

### Název

zemědělský půdní fond

rozsáhlé chráněné území

## Seznam BPEJ

BPEJ	Výměra
------	--------

<a href="#">72951</a>	171
-----------------------	-----

## Omezení vlastnického práva

Nejsou evidována žádná omezení.

## Jiné zápisy

Nejsou evidovány žádné jiné zápisy.

### Řízení, v rámci kterých byl k nemovitosti zapsán cenový údaj

Nemovitost je v územním obvodu, kde státní správu katastru nemovitostí ČR vykonává [Katastrální úřad pro Pardubický kraj, Katastrální pracoviště Chrudim](#)

Zobrazené údaje mají informativní charakter. Platnost k 29.07.2020 11:00:01.

## Informace o pozemku

Parcelní číslo:	<a href="#">1383</a>
Obec:	<a href="#">Včelákov [572462]</a>
Katastrální území:	<a href="#">Včelákov [777374]</a>
Číslo LV:	<a href="#">217</a>
Výměra [m²]:	28387
Typ parcely:	Parcela katastru nemovitostí
Mapový list:	
Určení výměry:	Graficky nebo v digitalizované mapě
Způsob využití:	silnice
Druh pozemku:	ostatní plocha



## Vlastníci, jiní oprávnění

<b>Vlastnické právo</b>	Podíl
Pardubický kraj, Komenského náměstí 125, Pardubice-Staré Město, 53002 Pardubice	
<b>Hospodaření se svěřeným majetkem kraje</b>	Podíl
Správa a údržba silnic Pardubického kraje, Doubravice 98, 53353 Pardubice	

## Způsob ochrany nemovitosti

Nejsou evidovány žádné způsoby ochrany.

## Seznam BPEJ

Parcela nemá evidované BPEJ.

## Omezení vlastnického práva

Nejsou evidována žádná omezení.

## Jiné zápisy

<b>Typ</b>
Změna výměr obnovou operátu

### Řízení, v rámci kterých byl k nemovitosti zapsán cenový údaj

Nemovitost je v územním obvodu, kde státní správu katastru nemovitostí ČR vykonává [Katastrální úřad pro Pardubický kraj, Katastrální pracoviště Chrudim](#)

Zobrazené údaje mají informativní charakter. Platnost k 29.07.2020 11:00:01.

## Informace o pozemku

Parcelní číslo:	<a href="#">153/8</a>
Obec:	<a href="#">Včelákov [572462]</a>
Katastrální území:	<a href="#">Včelákov [777374]</a>
Číslo LV:	<a href="#">375</a>
Výměra [m²]:	466
Typ parcely:	Parcela katastru nemovitostí
Mapový list:	
Určení výměry:	Graficky nebo v digitalizované mapě
Druh pozemku:	orná půda



## Vlastníci, jiní oprávnění

Vlastnické právo	Podíl
Duchečková Radka, Adámkova třída 487, 53901 Hlinsko	1/2
Tlapáková Vlasta, č. p. 76, 53955 Miřetice	1/2

## Způsob ochrany nemovitosti

### Název

zemědělský půdní fond  
rozsáhlé chráněné území

## Seznam BPEJ

BPEJ	Výměra
<a href="#">72951</a>	466

## Omezení vlastnického práva

Nejsou evidována žádná omezení.

## Jiné zápisy

Nejsou evidovány žádné jiné zápisy.

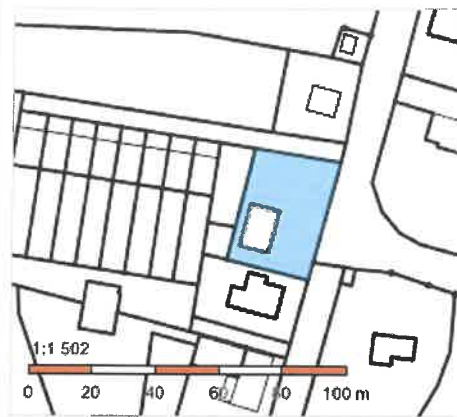
### Řízení, v rámci kterých byl k nemovitosti zapsán cenový údaj

Nemovitost je v územním obvodu, kde státní správu katastru nemovitostí ČR vykonává [Katastrální úřad pro Pardubický kraj, Katastrální pracoviště Chrudim](#)

Zobrazené údaje mají informativní charakter. Platnost k 29.07.2020 11:00:01.

## Informace o pozemku

Parcelní číslo:	<a href="#">153/4</a>
Obec:	<a href="#">Včelákov [572462]</a>
Katastrální území:	<a href="#">Včelákov [777374]</a>
Číslo LV:	<a href="#">10001</a>
Výměra [m <sup>2</sup> ]:	829
Typ parcely:	Parcela katastru nemovitostí
Mapový list:	
Určení výměry:	Graficky nebo v digitalizované mapě
Druh pozemku:	orná půda



## Vlastníci, jiní oprávnění

Vlastnické právo	Podíl
Městys Včelákov, č. p. 81, 53957 Včelákov	

## Způsob ochrany nemovitosti

Název
zemědělský půdní fond
rozsáhlé chráněné území

## Seznam BPEJ

BPEJ	Výměra
<a href="#">72951</a>	829

## Omezení vlastnického práva

Nejsou evidována žádná omezení.

## Jiné zápisy

Nejsou evidovány žádné jiné zápisy.

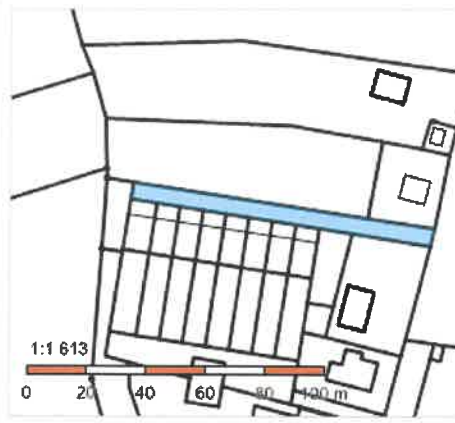
### Řízení, v rámci kterých byl k nemovitosti zapsán cenový údaj

Nemovitost je v územním obvodu, kde státní správu katastru nemovitostí ČR vykonává [Katastrální úřad pro Pardubický kraj, Katastrální pracoviště Chrudim](#)

Zobrazené údaje mají informativní charakter. Platnost k 29.07.2020 11:00:01.

## Informace o pozemku

Parcelní číslo:	<a href="#">153/5</a>
Obec:	<a href="#">Včelákov [572462]</a>
Katastrální území:	<a href="#">Včelákov [777374]</a>
Číslo LV:	<a href="#">10001</a>
Výměra [m <sup>2</sup> ]:	595
Typ parcely:	Parcela katastru nemovitostí
Mapový list:	
Určení výměry:	Graficky nebo v digitalizované mapě
Druh pozemku:	orná půda



## Vlastníci, jiní oprávnění

<b>Vlastnické právo</b>	<b>Podíl</b>
Městys Včelákov, č. p. 81, 53957 Včelákov	

## Způsob ochrany nemovitosti

<b>Název</b>
zemědělský půdní fond
rozsáhlé chráněné území

## Seznam BPEJ

BPEJ	Výměra
<a href="#">74700</a>	22
<a href="#">72951</a>	573

## Omezení vlastnického práva

Nejsou evidována žádná omezení.

## Jiné zápisy

<b>Typ</b>
Změna výměr obnovou operátu

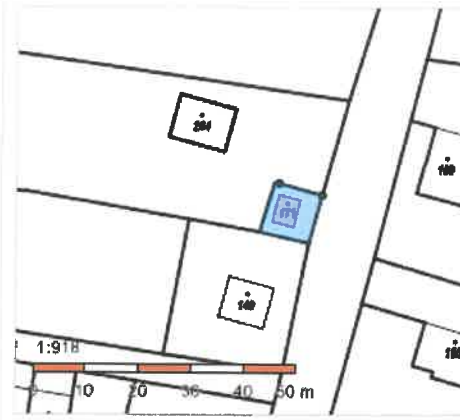
### Řízení, v rámci kterých byl k nemovitosti zapsán cenový údaj

Nemovitost je v územním obvodu, kde státní správu katastru nemovitostí ČR vykonává [Katastrální úřad pro Pardubický kraj, Katastrální pracoviště Chrudim](#)

Zobrazené údaje mají informativní charakter. Platnost k 29.07.2020 11:00:01.

## Informace o pozemku

Parcelní číslo:	<a href="#">st. 171</a>
Obec:	<a href="#">Včelákov [572462]</a>
Katastrální území:	<a href="#">Včelákov [777374]</a>
Číslo LV:	<a href="#">10001</a>
Výměra [m <sup>2</sup> ]:	92
Typ parcely:	Parcela katastru nemovitostí
Mapový list:	
Určení výměry:	Graficky nebo v digitalizované mapě
Druh pozemku:	zastavěná plocha a nádvoří



## Součástí je stavba

Budova bez čísla popisného nebo evidenčního:	stavba občanského vybavení
Stavba stojí na pozemku:	p. č. <a href="#">st. 171</a>

## Vlastníci, jiní oprávnění

Vlastnické právo	Podíl
Městys Včelákov, č. p. 81, 53957 Včelákov	

## Způsob ochrany nemovitosti

Název
rozsáhlé chráněné území

## Seznam BPEJ

Parcela nemá evidované BPEJ.

## Omezení vlastnického práva

Nejsou evidována žádná omezení.

## Jiné zápisy

Nejsou evidovány žádné jiné zápisy.

### Řízení, v rámci kterých byl k nemovitosti zapsán cenový údaj

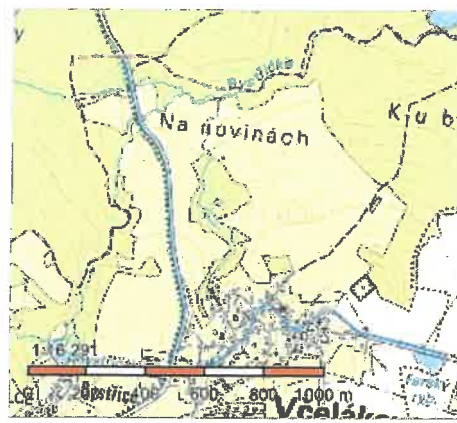
Nemovitost je v územním obvodu, kde státní správu katastru nemovitostí ČR vykonává [Katastrální úřad pro Pardubický kraj, Katastrální pracoviště Chrudim](#)

Zobrazené údaje mají informativní charakter. Platnost k 29.07.2020 11:00:01.



## Informace o pozemku

Parcelní číslo:	<a href="#">1356</a>
Obec:	<a href="#">Včelákov [572462]</a>
Katastrální území:	<a href="#">Včelákov [777374]</a>
Číslo LV:	<a href="#">217</a>
Výměra [m²]:	22056
Typ parcely:	Parcela katastru nemovitostí
Mapový list:	
Určení výměry:	Graficky nebo v digitalizované mapě
Způsob využití:	silnice
Druh pozemku:	ostatní plocha



## Vlastníci, jiní oprávnění

<b>Vlastnické právo</b>	<b>Podíl</b>
Pardubický kraj, Komenského náměstí 125, Pardubice-Staré Město, 53002 Pardubice	
<b>Hospodaření se svěřeným majetkem kraje</b>	<b>Podíl</b>
Správa a údržba silnic Pardubického kraje, Doubravice 98, 53353 Pardubice	

## Způsob ochrany nemovitosti

Nejsou evidovány žádné způsoby ochrany.

## Seznam BPEJ

Parcela nemá evidované BPEJ.

## Omezení vlastnického práva

<b>Typ</b>
Věcné břemeno (podle listiny)

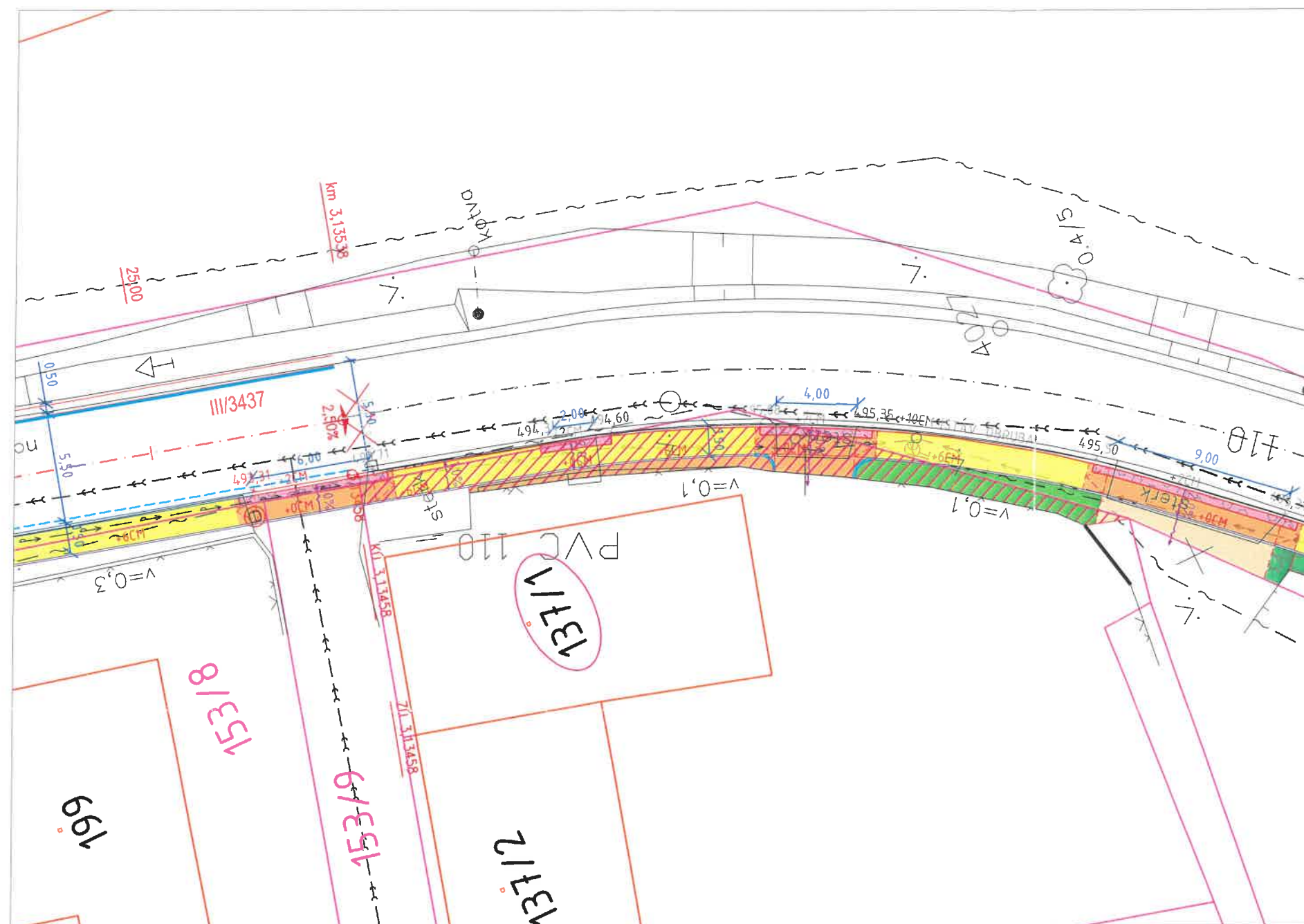
## Jiné zápisy

<b>Typ</b>
Změna výměr obnovou operátu

### Řízení, v rámci kterých byl k nemovitosti zapsán cenový údaj

Nemovitost je v územním obvodu, kde státní správu katastru nemovitostí ČR vykonává [Katastrální úřad pro Pardubický kraj, Katastrální pracoviště Chrudim](#)

Zobrazené údaje mají informativní charakter. Platnost k 29.07.2020 11:00:01.



#### LEGENDA - INŽ. SÍTĚ STÁVAJÍCÍ:

- — — Vodovod (stávající nerozlišený) - VS Chrudim, a.s.
- — — Kabelové vedení silové podzemní (stávající nerozlišený) - ČEZ Distribuce, a.s.
- — — Kabelové vedení silové nadzemní (stávající nerozlišený) - ČEZ Distribuce, a.s.
- — — Kabelové vedení VO (stávající nerozlišený)
- — — Sčítací kabel CETIN (stávající nerozlišený)
- — — Kanalizační řád - dešťová kanalizace
- — — Kanalizační řád - splašková kanalizace
- — — Plyn STL, NTL (stávající nerozlišený)

#### LEGENDA - NOVÝ STAV:

- CHODNÍK - ZPEVNĚNÁ PLOCHA NEPOJÍŽDĚNÁ - ZÁMKOVÁ DLAŽBA
- SJEZDY - ZPEVNĚNÁ PLOCHA POJÍŽDĚNÁ - ZÁMKOVÁ DLAŽBA
- HMATNÉ PRVKY PRO NEVIDOMÉ A SLABOZRAKÉ
- NEZPEVNĚNÁ PLOCHA - KAČÍREK
- ZELEŇ - OHUMUSOVÁNÍ, OSETÍ
- NAPOJENÍ MÍSTNÍCH, ÚČELOVÝCH KOMUNIKACÍ A SJEZDŮ - ASFALTOVÝ BETON
- NAPOJENÍ SJEZDŮ - FRÉZING
- SVAH NÁSPY - KAMENNÝ ZÁHOZ
- KATASTR NEMOVITOSTÍ
- DOTČENÝ POZEMEK
- ZÁHONOVÁ BETONOVÁ OBRUBA 80X200X1000 S PODSÁDKOU +8/0CM
- BETONOVÁ PALISÁDA
- CHRÁNIČKA INŽ. SÍTÍ
- OSA KOMUNIKACE - PŘÍMA
- OSA KOMUNIKACE - PŘECHODNICE
- OSA KOMUNIKACE - OBLOUK
- SILNIČNÍ BETONOVÁ OBRUBA 150X250X1000 S PODSÁDKOU +10CM - SOUČÁSTÍ AKCE REKONSTRUKCE KOMUNIKACE
- SILNIČNÍ BETONOVÁ OBRUBA NÁJEZDOVÁ 150X150X1000 S PODSÁDKOU +2CM/5CM - SOUČÁSTÍ AKCE REKONSTRUKCE KOMUNIKACE
- BETONOVÁ PŘÍDLAŽBA Š.250MM BILÁ - SOUČÁSTÍ AKCE REKONSTRUKCE KOMUNIKACE
- SILNIČNÍ BETONOVÁ OBRUBA 150X300X1000 S PODSÁDKOU +16CM - SOUČÁSTÍ AKCE REKONSTRUKCE KOMUNIKACE
- ZÁBOR POZEMKU

Souhlasím se stavebním záměrem „Zřízení chodníků a zastávek BUS na silnici III/3437, Včelákov“ na p. st. 137/1 v k. ú. Včelákov, za účelem vydání územního souhlasu, územního rozhodnutí, ohlášení stavby, stavebního povolení, příp. společného řízení.

Podpis *Dachovský*

Jiří Dachovský

Včelákov 106

539 57 Včelákov

V *Včelákov* dne *15.9.2020*

ZÁBOROVÝ ELABORÁT								
ZŘÍZENÍ CHODNÍKŮ A ZASTÁVEK BUS NA SILNICI III/3437, VČELÁKOV								
Katastrální území Včelákov [777374]								
Seznam dotčených pozemků:								
pol.	KN	druh	výměra	LV	nacionálně vlastník	způsob využití/poznámka	trvalý zábor	dočasný
č.								
Včelákov [777374]								
1	st. 137/1	zastavěná plocha a nádvoří	767	3	Dachovský Jiří č.p. 106 53957 Včelákov, Dachovský Stanislav č.p. 115 53957 Včelákov, Hlavouš Marie, Homí Holetín 150 53971 Holetín	chráněná krajinná oblast - II. IV. zóna	57 m <sup>2</sup>	0 m <sup>2</sup>

Generální projektant:



PRODIN A.S.  
JIRÁSKOVA 169  
530 02 PARDUBICE

WWW.PRODIN.CZ  
DIČ: CZ25292161  
IČO: 25292161

Zpracovatel dílčí části dokumentace:

Souřadnicový systém S-JTSK, Výškový systém Bpv

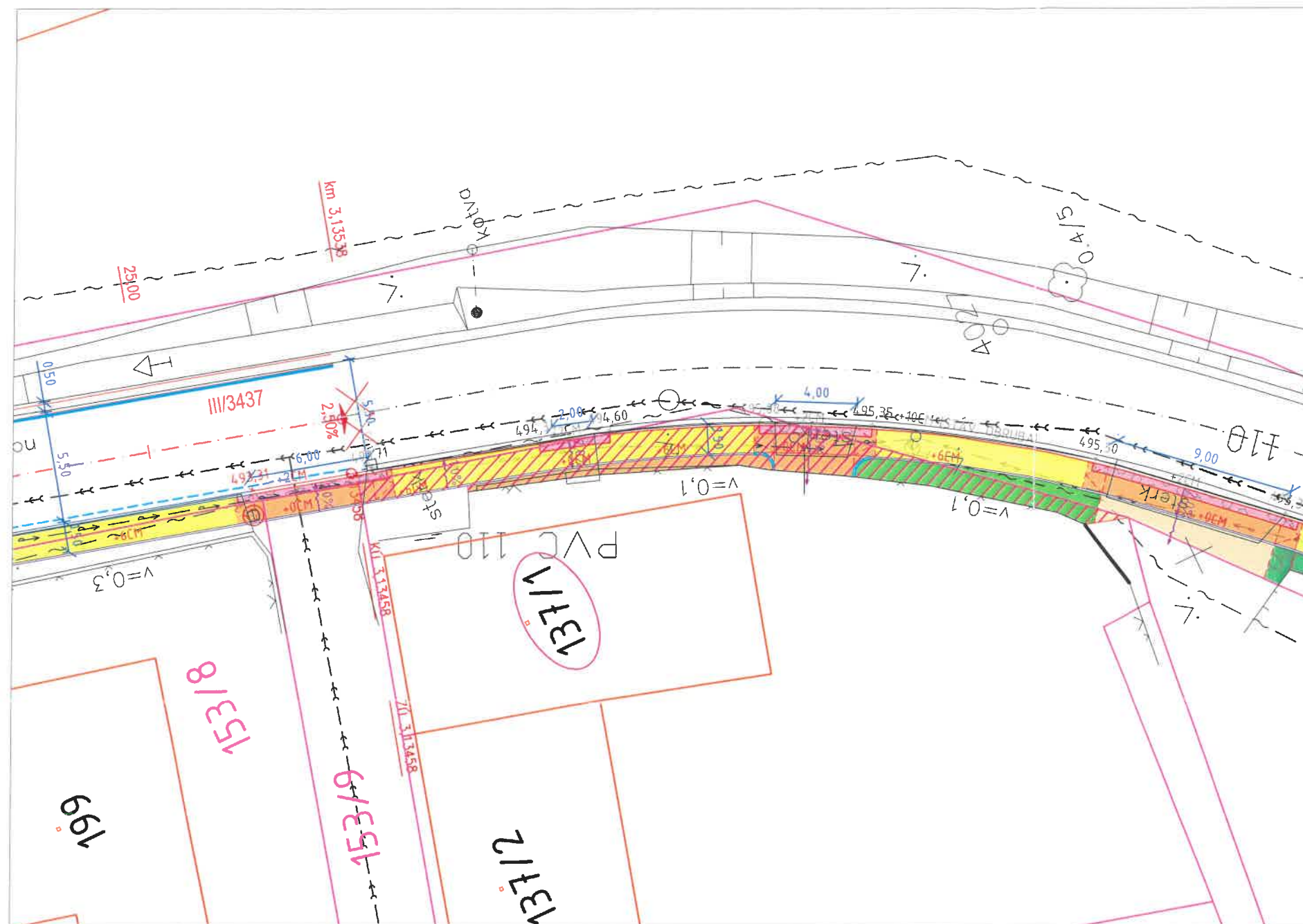
Vypracoval:	Zodp. projektant:	Kontroloval:
Bc. Martin Hudec	Ing. Michal Hornýš	Ing. Michal Hornýš
Kraj:	Traťový úsek/Obec:	
Pardubický	Včelákov	
Investor:		
Městys Včelákov, Včelákov 81, 539 57		



**ZŘÍZENÍ CHODNÍKŮ A ZASTÁVEK BUS  
NA SILNICI III/3437, VČELÁKOV**

Formát	2 A4
Datum	07/2020
Účel	DÚSP
Č. zakázky	3110-20-063
Změna	Č. kopie
Měřítko	1:250
Obsah výkresu:	Část dokumentace
SITUAČNÍ VÝŘEZ POZEMKU ST. 137/1	Č. výkresu





#### LEGENDA - INŽ. SÍŤE STÁVAJÍCÍ:

- — — — — Vodovod (stávající nerozlišený) - VS Chrudim, a.s
- — — — — Kabelové vedení silové podzemní (stávající nerozlišený) - ČEZ Distribuce, a.s
- — — — — Kabelové vedení silové nadzemní (stávající nerozlišený) - ČEZ Distribuce, a.s
- — — — — Kabelové vedení VO (stávající nerozlišený)
- — — — — Scělovací kabel CETIN (stávající nerozlišený)
- — — — — Kanalizační řad - dešťová kanalizace
- — — — — Kanalizační řad - splašková kanalizace
- — — — — Plyn STL, NTL (stávající nerozlišený)

#### LEGENDA - NOVÝ STAV:

- CHODNÍK - ZPEVNĚNÁ PLOCHA NEPOJÍŽDĚNÁ - ZÁMKOVÁ DLAŽBA
- SJEZDY - ZPEVNĚNÁ PLOCHA POJÍŽDĚNÁ - ZÁMKOVÁ DLAŽBA
- HMATNÉ PRVKY PRO NEVIDOMÉ A SLABOZRÁKÉ
- NEZPEVNĚNÁ PLOCHA - KAČÍREK
- ZELEŇ - OHUMUSOVÁNÍ, OSETÍ
- NAPOJENÍ MÍSTNÍCH ÚČELOVÝCH KOMUNIKACÍ A SJEZDŮ - ASFALTOVÝ BETON
- NAPOJENÍ SJEZDŮ - FRÉZING
- SVAH NÁSPY - KAMENNÝ ZÁHOZ
- KATASTR NEMOVITOSTÍ
- DOTČENÝ POZEMEK
- ZÁHONOVÁ BETONOVÁ OBRUBA 80X200X1000 S PODSÁDKOU +6/0CM
- BETONOVÁ PALISÁDA
- CHRÁNIČKA INŽ. SÍTÍ
- OSA KOMUNIKACE - PŘÍMA
- OSA KOMUNIKACE - PŘECHODNICE
- OSA KOMUNIKACE - OBLOUK
- SILNIČNÍ BETONOVÁ OBRUBA 150X250X1000 S PODSÁDKOU +10CM - SOUČÁSTÍ AKCE REKONSTRUKCE KOMUNIKACE
- SILNIČNÍ BETONOVÁ OBRUBA NÁJEZDOVÁ 150X150X1000 S PODSÁDKOU +2CM/5CM - SOUČÁSTÍ AKCE REKONSTRUKCE KOMUNIKACE
- BETONOVÁ PŘÍDLAŽBA Š.250MM BILÁ - SOUČÁSTÍ AKCE REKONSTRUKCE KOMUNIKACE
- SILNIČNÍ BETONOVÁ OBRUBA 150X300X1000 S PODSÁDKOU +16CM - SOUČÁSTÍ AKCE REKONSTRUKCE KOMUNIKACE
- ZÁBOR POZEMKU

Souhlasím se stavebním záměrem „Zřízení chodníků a zastávek BUS na silnici III/3437, Včelákov“ na p. st. 137/1 v k. ú. Včelákov, za účelem vydání územního souhlasu, územního rozhodnutí, ohlášení stavby, stavebního povolení, příp. společného řízení.

Podpis *Dachovský* v *Včelákově* dne *29. 10. 20*

Stanislav Dachovský  
Včelákov 115  
539 57 Včelákov

ZÁBOROVÝ ELABORÁT								
ZŘÍZENÍ CHODNÍKŮ A ZASTÁVEK BUS NA SILNICI III/3437, VČELÁKOV								
Katastrální území Včelákov [777374]								
Seznam dotčených pozemků:								
pol. č.	KN	druh	výměra	LV	nacionálně vlastník	způsob využití/poznámka	trvalý zábor	dočasný
Včelákov [777374]								
1	st. 137/1	zastavěná plocha a nádvoří	767	3	Dachovský Jiří č. p. 108, 53957 Včelákov; Dachovský Stanislav č. p. 115, 53957 Včelákov; Havlová Marie, Homí Holetín 150, 53971 Holetín	chráněná krajinná oblast - II 4V zóna	57 m <sup>2</sup>	0 m <sup>2</sup>

Generální projektant:



PRODIN A.S.  
JIRÁSKOVA 169  
530 02 PARDUBICE

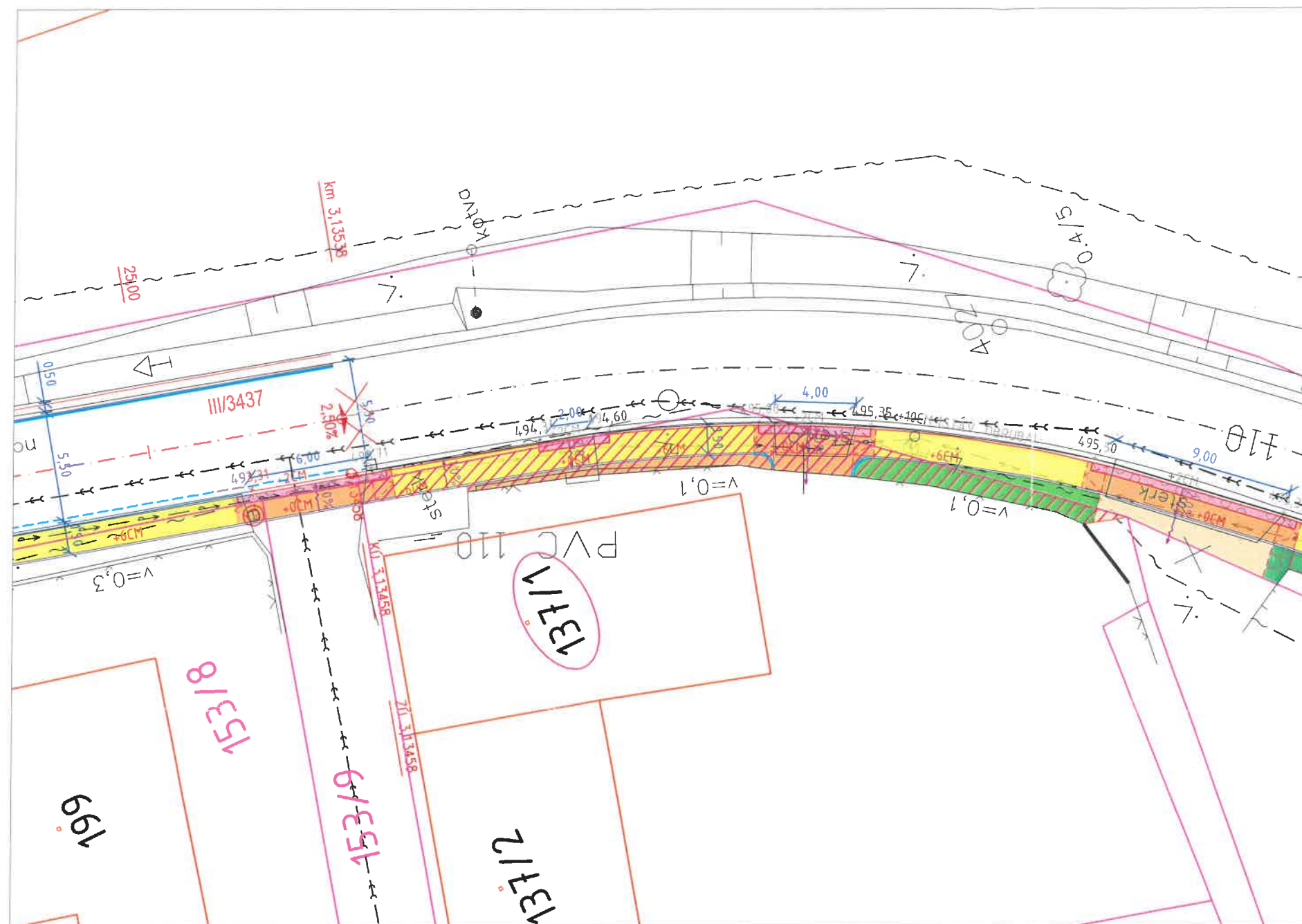
WWW.PRODIN.CZ  
DIČ: CZ25292161  
IČO: 25292161

Zpracovatel dílčí části dokumentace:

Souřadnicový systém S-JTSK, Výškový systém Bpv

Vypracoval: <i>Bc. Martin Hudec</i>	Zodp. projektant: <i>Ing. Michal Hornýš</i>	Kontroloval: <i>Ing. Michal Hornýš</i>
Kraj: <i>Pardubický</i>	Traťový úsek/Obec: <i>Včelákov</i>	
Investor: <i>Městys Včelákov, Včelákov 81, 539 57</i>		
Akce: <b>ZŘÍZENÍ CHODNÍKŮ A ZASTÁVEK BUS NA SILNICI III/3437, VČELÁKOV</b>		
Obsah výkresu: <b>SITUAČNÍ VÝŘEZ POZEMKU ST. 137/1</b>		

Formát: <i>2 A4</i>	
Datum: <i>07/2020</i>	
Účel: <i>DÚSP</i>	
Č. zakázky: <i>3110-20-063</i>	
Změna:	Č. kopie:
Měřítko: <i>1:250</i>	
Část dokumentace:	Č. výkresu:



#### LEGENDA - INŽ. SÍTĚ STÁVAJÍCÍ:

- > Vodovod (stávající nerozlišený) - VS Chrudim, a.s.
- > Kabelové vedení silové podzemní (stávající nerozlišené) - ČEZ Distribuce, a.s.
- > Kabelové vedení silové nadzemní (stávající nerozlišené) - ČEZ Distribuce, a.s.
- > Kabelové vedení VO (stávající nerozlišené)
- > Sčítací kabel CETIN (stávající nerozlišený)
- > Kanalizační řad - dešťová kanalizace
- > Kanalizační řad - splašková kanalizace
- > Plyn STL, NTL (stávající nerozlišené)

#### LEGENDA - NOVÝ STAV:

- CHODNÍK - ZPEVNĚNÁ PLOCHA NEPOJÍZDĚNÁ - ZÁMKOVÁ DLAŽBA
- SJEZDY - ZPEVNĚNÁ PLOCHA POJÍZDĚNÁ - ZÁMKOVÁ DLAŽBA
- HMATNÉ PRVKY PRO NEVIDOMÉ A SLABOZRACÉ
- NEZPEVNĚNÁ PLOCHA - KAČÍREK
- ZELEŇ - OHUMISOVÁNÍ, OSETI
- NAPOJENÍ MÍSTNÍCH, ÚČELOVÝCH KOMUNIKACÍ A SJEZDŮ - ASFALTOVÝ BETON
- NAPOJENÍ SJEZDŮ - FRÉZING
- SVAH NÁSPY - KAMENNÝ ZÁHOZ
- KATASTR NEMOVITOSTÍ
- DOTČENÝ POZEMEK
- ZÁHONOVÁ BETONOVÁ OBRUBA 80X200X1000 S PODSÁDKOU +6/0CM
- BETONOVÁ PALISÁDA
- CHRÁNIČKA INŽ. SÍTĚ
- OSA KOMUNIKACE - PŘÍMA
- OSA KOMUNIKACE - PŘECHODNICE
- OSA KOMUNIKACE - OBLOUK
- SILNIČNÍ BETONOVÁ OBRUBA 150X250X1000 S PODSÁDKOU +10CM - SOUČÁSTÍ AKCE REKONSTRUKCE KOMUNIKACE
- SILNIČNÍ BETONOVÁ OBRUBA NÁJEZDOVÁ 150X150X1000 S PODSÁDKOU +2CM/5CM - SOUČÁSTÍ AKCE REKONSTRUKCE KOMUNIKACE
- BETONOVÁ PŘÍDLAŽBA Š.250MM BILÁ - SOUČÁSTÍ AKCE REKONSTRUKCE KOMUNIKACE
- SILNIČNÍ BETONOVÁ OBRUBA 150X300X1000 S PODSÁDKOU +16CM - SOUČÁSTÍ AKCE REKONSTRUKCE KOMUNIKACE
- ZÁBOR POZEMKU

Souhlasím se stavebním záměrem „Zřízení chodníků a zastávek BUS na silnici III/3437, Včelákov“ na p. st. 137/1 v k. ú. Včelákov, za účelem vydání územního souhlasu, územního rozhodnutí, ohlášení stavby, stavebního povolení, příp. společného řízení.

Podpis *Marie Havlová*

V *HOLETÍNĚ* dne *28.10.2020*

Marie Havlová  
Horní Holetín 150  
539 71 Holetín

ZÁBOROVÝ ELABORÁT								
ZŘÍZENÍ CHODNÍKŮ A ZASTÁVEK BUS NA SILNICI III/3437, VČELÁKOV								
Katastrální území Včelákov [777374]								
Seznam dotčených pozemků:								
poř. č.	KN	druh	výměra	LV	nacionálně vlastníků	způsob využití/poznámka	trvalý zábor	dočasný
Včelákov [777374]								
1	137/1	zastavěná plocha a nádvoří	767	3	Dachovský Jiří č. p. 108 53957 Včelákov Dachovský Stanislav č. p. 115 53957 Včelákov Havlová Marie, Horní Holetín 150 53971 Holetín	chráněná krajinná oblast - II. J.V. zóna	57 m <sup>2</sup>	0 m <sup>2</sup>

Generální projektant:



PRODIN A.S.  
JIRÁSKOVA 169  
530 02 PARDUBICE

WWW.PRODIN.CZ  
DIČ: CZ25292161  
IČO: 25292161

Zpracovatel dílčí části dokumentace:

Souřadnicový systém S-JTSK, Výškový systém Bpv

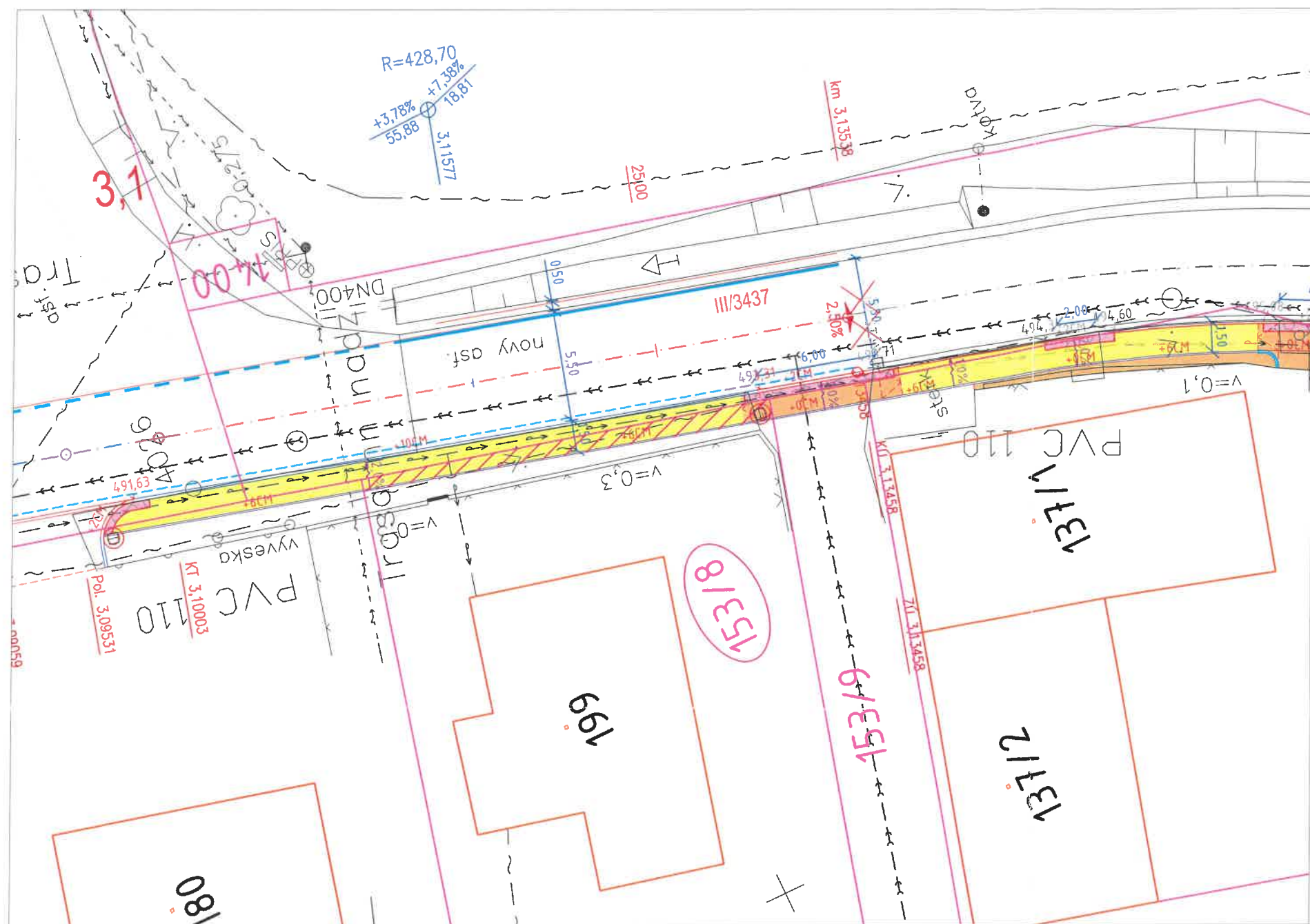
Vypracoval: Bc. Martin Hudec	Zodp. projektant: Ing. Michal Hornýš	Kontroloval: Ing. Michal Hornýš
Kraj: Pardubický	Traťový úsek/Obec: Včelákov	
Investor Městys Včelákov, Včelákov 81, 539 57		



Akce:  
**ZŘÍZENÍ CHODNÍKŮ A ZASTÁVEK BUS  
NA SILNICI III/3437, VČELÁKOV**

Formát	2 A4
Datum	07/2020
Účel	DÚSP
Č. zakázky	3110-20-063
Změna	Č. kopie
Měřítko	1:250
Obsah výkresu:	Část dokumentace
SITUAČNÍ VÝŘEZ POZEMKU ST. 137/1	Č. výkresu





#### LEGENDA - INŽ. SÍŤ STÁVAJÍCÍ:

- — — — — Vodovod (stávající nerozlišený) - VS Chrudim, a.s.
- — — — — Kabelové vedení síťové podzemní (stávající nerozlišený) - ČEZ Distribuce, a.s.
- — — — — Kabelové vedení síťové nadzemní (stávající nerozlišený) - ČEZ Distribuce, a.s.
- — — — — Kabelové vedení VO (stávající nerozlišený)
- — — — — Sdělovací kabel CETIN (stávající nerozlišený)
- — — — — Kanalizační řád - dešťová kanalizace
- — — — — Kanalizační řád - splašková kanalizace
- — — — — Plyn STL, NTL (stávající nerozlišený)

#### LEGENDA - NOVÝ STAV:

- CHODNÍK - ZPEVNĚNÁ PLOCHA NEPOJÍZDĚNÁ - ZÁMKOVÁ DLAŽBA
- SJEZDY - ZPEVNĚNÁ PLOCHA POJÍZDĚNÁ - ZÁMKOVÁ DLAŽBA
- HMATNÉ PRVKY PRO NEVIDOMÉ A SLABOZRAKÉ
- NEZPEVNĚNÁ PLOCHA - KAČÍREK
- ZELEŇ - OHUMUSOVÁNÍ, OSETÍ
- NAPOJENÍ MÍSTNÍCH, ÚČELOVÝCH KOMUNIKACÍ A SJEZDŮ - ASFALTOVÝ BETON
- NAPOJENÍ SJEZDŮ - FRÉZING
- SVAH NÁSYPU - KAMENNÝ ZÁHOZ
- KATASTR NEMOVITOSTÍ
- DOTČENÝ POZEMEK
- ZÁHONOVÁ BETONOVÁ OBRUBA 80X200X1000 S PODSÁDKOU +6/0CM
- BETONOVÁ PALISÁDA
- CHRÁNIČKA INŽ. SÍŤ
- OSA KOMUNIKACE - PŘÍMA
- OSA KOMUNIKACE - PŘECHODNICE
- OSA KOMUNIKACE - OBLOUK
- SILNIČNÍ BETONOVÁ OBRUBA 150X250X1000 S PODSÁDKOU +10CM - SOUČÁSTÍ AKCE REKONSTRUKCE KOMUNIKACE
- SILNIČNÍ BETONOVÁ OBRUBA NÁJEZDOVÁ 150X150X1000 S PODSÁDKOU +2CM/5CM - SOUČÁSTÍ AKCE REKONSTRUKCE KOMUNIKACE
- BETONOVÁ PŘÍDLAŽBA Š.250MM BÍLÁ - SOUČÁSTÍ AKCE REKONSTRUKCE KOMUNIKACE
- SILNIČNÍ BETONOVÁ OBRUBA 150X300X1000 S PODSÁDKOU +16CM - SOUČÁSTÍ AKCE REKONSTRUKCE KOMUNIKACE
- ZÁBOR POZEMKU

Souhlasím se stavebním záměrem „Zřízení chodníků a zastávek BUS na silnici III/3437, Včelákov“ na p. p. č. 153/8 v k. ú. Včelákov, za účelem vydání územního souhlasu, územního rozhodnutí, ohlášení stavby, stavebního povolení, příp. společného řízení.

Souhlasím s tím, aby na p.p.č. 153/8 v k.ú. Včelákov, došlo k trvalému odnětí pozemku ze ZPF o výměře 17 m<sup>2</sup>.

Podpis *Ducha*

V *Hlinsko* dne *18.8.2020*

Radka Duchečková  
Adámkova třída 487  
539 01 Hlinsko

ZÁBOROVÝ ELABORÁT								
ZŘÍZENÍ CHODNÍKŮ A ZASTÁVEK BUS NA SILNICI III/3437, VČELÁKOV								
Katastrální území Včelákov [777374]								
Seznam dotčených pozemků:								
pol. č.	KN	druh	výměra	LV	nacionálně vlastníků	způsob využití/poznámka	trvalý zábor	dočasný
Včelákov [777374]								
4	153/8	omá půda	408	375	Duchečková Radka, Adámkova třída 487, 53901 Hlinsko, Tlapáková Vlasta, č. p. 76, 53955 Mířetice	ZPF	17 m <sup>2</sup>	0 m <sup>2</sup>

Generální projektant:



PRODIN A.S.  
JIRÁSKOVA 169  
530 02 PARDUBICE

WWW.PRODIN.CZ  
DIČ: CZ25292161  
IČO: 25292161

Zpracovatel dílčí části dokumentace:

Souřadnicový systém S-JTSK, Výškový systém Bpv

Vypracoval:	Zodp. projektant:	Kontroloval:
Bc. Martin Hudec	Ing. Michal Hornýš	Ing. Michal Hornýš
Kraj:	Traťový úsek/Obec:	
Pardubický	Včelákov	
Investor		
Městys Včelákov, Včelákov 81, 539 57		

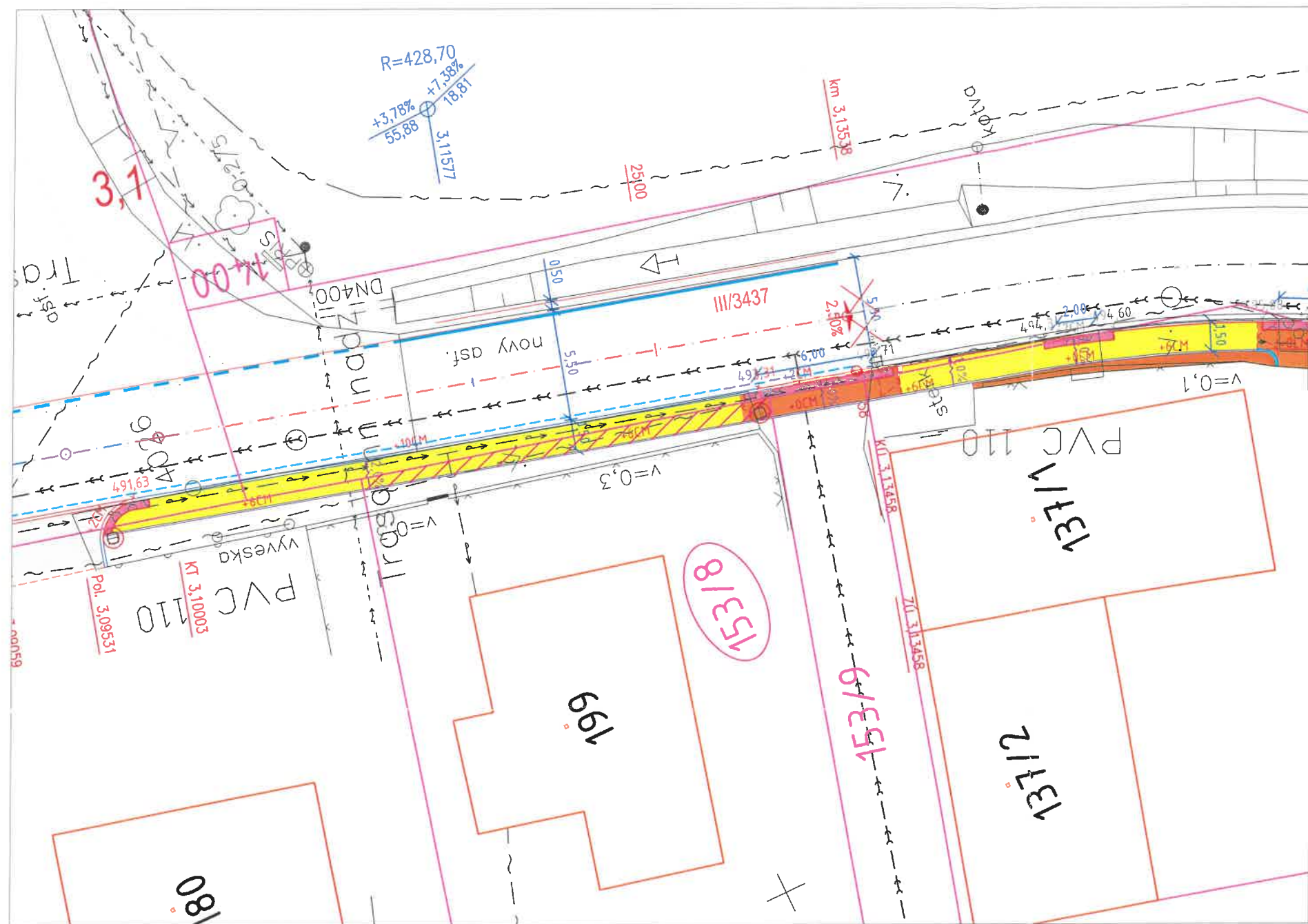


## ZŘÍZENÍ CHODNÍKŮ A ZASTÁVEK BUS NA SILNICI III/3437, VČELÁKOV

Obsah výkresu:  
SITUAČNÍ VÝŘEZ POZEMKU P.P.Č. 153/8

Formát	2 A4
Datum	07/2020
Účel	DÚSP
Č. zakázky	3110-20-063
Změna	Č. kopie
Měřítko	1:250
Část dokumentace	Č. výkresu





#### LEGENDA - INŽ. SÍŤ STÁVAJÍCÍ:

- — — — — Vodovod (stávající nerozlišený) - VS Chrudim, a.s
- — — — — Kabelové vedení silové podzemní (stávající nerozlišený) - ČEZ Distribuce, a.s
- — — — — Kabelové vedení silové nadzemní (stávající nerozlišený) - ČEZ Distribuce, a.s
- — — — — Kabelové vedení VO (stávající nerozlišený)
- — — — — Sdělovací kabel CETIN (stávající nerozlišený)
- — — — — Kanalizační řad - dešťová kanalizace
- — — — — Kanalizační řad - splašková kanalizace
- — — — — Plyn STL, NTL (stávající nerozlišený)

#### LEGENDA - NOVÝ STAV:

- CHODNÍK - ZPEVNĚNÁ PLOCHA NEPOJÍŽDĚNÁ - ZÁMKOVÁ DLAŽBA
- SJEZDY - ZPEVNĚNÁ PLOCHA POJÍŽDĚNÁ - ZÁMKOVÁ DLAŽBA
- HMATNÉ PRVKY PRO NEVIDOMÉ A SLABOZRAKÉ
- NEZPEVNĚNÁ PLOCHA - KAČÍREK
- ZELENÍ - OHUMOVÁNÍ, OSETÍ
- NAPOJENÍ MÍSTNÍCH, ÚČELOVÝCH KOMUNIKACÍ A SJEZDŮ - ASFALTOVÝ BETON
- NAPOJENÍ SJEZDŮ - FRÉZING
- SVAH NÁSYPU - KAMENNÝ ZÁHOZ
- KATASTR NEMOVITOSTÍ
- DOTČENÝ POZEMEK
- ZÁHONOVÁ BETONOVÁ OBRUBA 80X200X1000 S PODSÁDKOU +8/0CM
- BETONOVÁ PALISÁDA
- CHRÁNIČKA INŽ. SÍŤ
- OSA KOMUNIKACE - PŘÍMÁ
- OSA KOMUNIKACE - PŘECHODNICE
- OSA KOMUNIKACE - OBLOUK
- SILNIČNÍ BETONOVÁ OBRUBA 150X250X1000 S PODSÁDKOU +10CM - SOUČÁSTÍ AKCE REKONSTRUKCE KOMUNIKACE
- SILNIČNÍ BETONOVÁ OBRUBA NÁJEZDOVÁ 150X150X1000 S PODSÁDKOU +2CM/5CM - SOUČÁSTÍ AKCE REKONSTRUKCE KOMUNIKACE
- BETONOVÁ PŘÍDLAŽBA Š.250MM BÍLÁ - SOUČÁSTÍ AKCE REKONSTRUKCE KOMUNIKACE
- SILNIČNÍ BETONOVÁ OBRUBA 150X300X1000 S PODSÁDKOU +16CM - SOUČÁSTÍ AKCE REKONSTRUKCE KOMUNIKACE
- ZÁBOR POZEMKU

Souhlasím se stavebním záměrem „Zřízení chodníků a zastávek BUS na silnici III/3437, Včelákov“ na p. p. č. 153/8 v k. ú. Včelákov, za účelem vydání územního souhlasu, územního rozhodnutí, ohlášení stavby, stavebního povolení, příp. společného řízení.

Souhlasím s tím, aby na p.p.č. 153/8 v k.ú. Včelákov, došlo k trvalému odnětí pozemku ze ZPF o výměře 17 m<sup>2</sup>.

Podpis *Vlasta Tlapáková* v *Miřetice 76* dne *22.8.2020*

Vlasta Tlapáková  
Miřetice 76  
539 55 Miřetice

ZÁBOROVÝ ELABORÁT								
ZŘÍZENÍ CHODNÍKŮ A ZASTÁVEK BUS NA SILNICI III/3437, VČELÁKOV								
Katastrální území Včelákov [777374]								
Seznam dotčených pozemků:								
pol. č.	KN	druh	výměra	LV	nacionále vlastník	způsob využití/poznámka	trvalý zábor	dočasný
Včelákov [777374]								
4	153/8	omá půda	486	375	Ducheczková Radka, Adámekova třída 487, 53901 Hlinsko Tlapáková Vlasta, č. p. 76 53955 Miřetice	ZPF	17 m <sup>2</sup>	0 m <sup>2</sup>

Generální projektant:



PRODIN A.S.  
JIRÁSKOVA 169  
530 02 PARDUBICE

WWW.PRODIN.CZ  
DIČ: CZ25292161  
IČO: 25292161

Zpracovatel dílčí části dokumentace:

Souřadnicový systém S-JTSK, Výškový systém BpV

Vypracoval: Bc. Martin Hudec	Zodp. projektant: Ing. Michal Hornýš	Kontroloval: Ing. Michal Hornýš
Kraj: Pardubický	Traťový úsek/Obec: Včelákov	
Investor Městys Včelákov, Včelákov 81, 539 57		



## ZŘÍZENÍ CHODNÍKŮ A ZASTÁVEK BUS NA SILNICI III/3437, VČELÁKOV

Formát	2 A4
Datum	07/2020
Účel	DÚSP
Č. zakázky	3110-20-063
Změna	Č. kopie
Měřítko	1:250
Část dokumentace	Č. výkresu

Obsah výkresu:

SITUAČNÍ VÝŘEZ POZEMKU P.P.Č. 153/8

# Krajská hygienická stanice Pardubického kraje se sídlem v Pardubicích

---

PRODIN a.s.  
K Vápence 2745  
530 02 Pardubice

*Náše č.j.:* KHSPA18026/2020/HOK-CR      *Vyřizuje:* Kačmarská      V Chrudimi dne 3. 9. 2020

**PD: „Zřízení chodníků a zastávek BUS na silnici III/3437, Včelákov“**

Na základě žádosti společnosti PRODIN a.s., K Vápence 2745, 530 02 Pardubice, doručené dne 2. 9. 2020, posoudila Krajská hygienická stanice Pardubického kraje se sídlem v Pardubicích (dále jen KHS) předloženou projektovou dokumentaci.

Předmětem řešení je výstavba chodníků a nástupišť autobusových zastávek podél komunikace III/3437 v obci Včelákov. Místo se nachází v zastavěné části obce. Návrh řeší výstavbu, rekonstrukci a rozšíření stávajících chodníků, kompletní výměnu konstrukční vrstvy stávajících chodníků a vybudování hmatných prvků pro nevidomé a slabozraké. Kryt chodníků je navržen z betonové skladebné dlažby, v místě snížené sil. obruby budou doplněny varovné pásy z dlažby s hmatnou úpravou a kontrastní barvy k okolnímu povrchu. Šířka chodníku bude 1,5 m, délka chodníku na levé straně ve směru staničení 135 m, na pravé straně 283 m. Sjezdy k jednotlivým nemovitostem jsou navrženy z betonové dlažby. Pro zvýšení bezpečnosti jsou navrženy zastávky v jízdních pruzích. V místě nástupní hrany bude osazena obruba 150x300x1000 s podsádkou 160 mm v délce 12,0m.

Po posouzení z hlediska požadavků ochrany veřejného zdraví konstatuje KHS, že předloženým návrhem **nejsou dotčeny zájmy chráněné orgány ochrany veřejného zdraví**. Z tohoto důvodu KHS není v řízení o předmětném návrhu dotčeným orgánem správního úřadu, řízení se nezúčastní a **stanovisko** ve smyslu § 77 odst. 1) zákona č. 258/2000 Sb., o ochraně veřejného zdraví a o změně některých souvisejících zákonů, ve znění pozdějších předpisů proto **nevydává**.

**Ing. Jana Kratochvílová**  
vedoucí oddělení hygieny obecné a komunální

Rozdělovník  
Adresát - DS  
KHS -ÚP Chrudim, HOK

## Přijatá zpráva - Detail zprávy

**Předmět:** ZS k PD - Zřízení chodníků a zastávek BUS na silnici III/3437, Včelákov  
**ID zprávy:** 818278833  
**Typ zprávy:** Datová zpráva  
**Datum a čas dodání:** 3.9.2020 v 14:14:05  
**Datum a čas doručení:** 3.9.2020 v 14:15:26

---

**Odesílatel:** Krajská hygienická stanice Pardubického kraje se sídlem v Pardubicích, Mezi  
Mosty 1793, 53003 Pardubice, CZ  
**ID schránky:** 23wai86  
**Typ schránky:** OVM

---

**Zmocnění:** 0 / 0  
**Odstavec:** Nezádáno  
**Naše číslo jednací:** KHSPA 18026/2020/HOK-CR  
**Naše spisová značka:** S-KHSPA 18026/2020  
**Vaše číslo jednací:** Nezádáno  
**Vaše spisová značka:** Nezádáno  
**K rukám:** Nezádáno  
**Do vlastních rukou:** Ne  
**Doručení fikcí zakázáno:** Ne

---

### Přílohy:

ZS\_-\_nedotyka\_-\_Chodniky\_a\_zastavka\_BUS\_na\_silnici\_III-3437\_Vcelakov.pdf (231,26 kB)

---



# HASIČSKÝ ZÁCHRANNÝ SBOR PARDUBICKÉHO KRAJE

Územní odbor Chrudim  
Topolská 569, 537 01 Chrudim

Č.j. HSPA-15-127/2020

Chrudim 31. srpen 2020

Počet listů: 1

Počet příloh: 1SV

PRODIN a.s.  
K Vápence 2677  
530 02 Pardubice

## **Závazné stanovisko dotčeného orgánu na úseku požární ochrany**

Vyřizuje: nprap. Martin Mudrich, tel: 950581254, e-mail: martin.mudrich@pak.izscr.cz

**Název stavby:** Zřízení chodníků a zastávek BUS na silnici III/3437, Včelákov

**Místo stavby:** Včelákov, silnice III/3437

**Stavebník:** Městys Včelákov, Včelákov 81, 539 57 Včelákov

**Předložená dokumentace:** pro územní rozhodnutí a stavební povolení, Ing. Michal Hornýš,  
číslo ČKAIT – 0602053, 7/2020

Hasičský záchranný sbor Pardubického kraje (dále jen „HZS Pardubického kraje“) jako věcně a místně příslušný dotčený orgán na úseku požární ochrany dle ustanovení § 7 odst. 4 zákona č. 320/2015 Sb., o Hasičském záchranném sboru České republiky a o změně některých zákonů (zákon o hasičském záchranném sboru), ve znění zákona č. 183/2017 Sb., a dle ustanovení § 26 odst. 2 písm. b) a ustanovení § 31 odst. 1 písm. b) zákona č. 133/1985 Sb., o požární ochraně, ve znění pozdějších předpisů (dále jen „zákon o požární ochraně“), posoudil v rozsahu níže uvedených podkladů výše uvedenou dokumentaci předloženou dne 7.8.2020 a vydává k ní v souladu s ustanovením § 31 odst. 3 zákona o požární ochraně a dále dle ustanovení § 149 odst. 1 zákona č. 500/2004 Sb., správní řád, ve znění pozdějších předpisů,

## **SOUHLASNÉ ZÁVAZNÉ STANOVISKO**

### **Odůvodnění:**

HZS Pardubického kraje vycházel při vydání závazného stanoviska z těchto podkladů:

- *Požárně bezpečnostní řešení – bod B.2.8 v Průvodní zprávě (vypracoval: Bc. Martin Hudec, autorizoval: Ing. Michal Hornýš, číslo ČKAIT - 0602053, 7/2020).*

Posouzením předložené projektové dokumentace dle ustanovení § 46 odst. 1 vyhlášky č. 246/2001 Sb., o stanovení podmínek požární bezpečnosti a výkonu státního požárního dozoru (vyhláška o požární prevenci), ve znění vyhlášky č. 221/2014 Sb., v rozsahu výše uvedených podkladů, dospěl HZS Pardubického kraje k závěru, že požárně bezpečnostní řešení splňuje obsahové náležitosti dle ustanovení § 41 vyhlášky o požární prevenci. Z obsahu posouzeného požárně bezpečnostního řešení vyplývá, že jsou splněny technické podmínky požární ochrany kladené na danou stavbu vyhláškou č. 23/2008 Sb., o technických podmínkách požární ochrany staveb, ve znění vyhlášky č. 268/2011 Sb.

nprap. Martin Mudrich  
vrchní inspektor  
pracoviště prevence,  
ochrany obyvatelstva a krizového řízení  
HZS Pardubického kraje  
Územní odbor Chrudim  
Chrudim  
Topolská 569  
537 01 CHRUDIM

Svazek: Včelákov



# Městský úřad Hlinsko

Poděbradovo náměstí 1, 539 23 Hlinsko

## Odbor životního prostředí

Adresa pracoviště: Adámkova třída 554, 539 23 Hlinsko

Váš dopis ze dne: 30. 7. 2020

Vaše značka:

Č.j.: HI 48582/2020/OŽP

Spisová značka: S-OŽP/ZP-176/2020

Spis. znak – skart. znak/lhůta: 200/V5

Opráv. úřed. osoba: Bc. Jana Kopecká, Ing. Ivana Kopecká

Tel.: 469 326 151, 469 326 155

E – mail: kopecka.jana@hlinsko.cz

Počet listů/příloh: 3/0

V Hlinsku dne: 24. 8. 2020

PRODIN a.s.

Ing. Lucie Křemenáková

Jiráskova 169

530 02 Pardubice

IDDS: wrjftqq

### Zřízení chodníků a zastávek BUS na silnici III/3437, Včelákov

(k.ú. Včelákov, p.č.153/9, 1383, 153/8, 153/4, 153/5, 1356, st. 137/1, st. 171, investor: Městys Včelákov)

#### **Závazné stanovisko**

Městský úřad v Hlinsku, odbor životního prostředí obdržel dne 30. 7. 2020 žádost o souhrnné stanovisko k projektové dokumentaci pro společné řízení na výše uvedenou akci. Jedná se o výstavbu chodníků a nástupišť autobusových zastávek podél komunikace silnice III/3437 v obci Včelákov. Obruby chodníků včetně přídlažby budou vybudovány SÚS Pardubického kraje v rámci akce Rekonstrukce silnice III/3437 Mířetice – křiž. III/35522 Včelákov. Začátek na severním okraji zastavěného území obce na komunikaci III/3437, Včelákov a konec na jižním okraji zastavěného území obce na komunikaci III/3437 Včelákov (km 2,956 21 – km 3,244 61). Celková délka je 418 m. Šířka chodníků je min. 1,5 m. Odpady, které budou vznikat v průběhu výstavby, budou přechodně shromažďovány na určených místech, odděleně podle druhu a průběžně budou předávány oprávněné osobě.

### Odbor životního prostředí Městského úřadu Hlinsko vydává k akci:

„Zřízení chodníků a zastávek BUS na silnici III/3437, Včelákov (k.ú. Včelákov, p.č.153/9, 1383, 153/8, 153/4, 153/5, 1356, st. 137/1, st. 171, investor: Městys Včelákov)“ následující:

#### **Závazné stanovisko**

#### **Odpadové hospodářství:**

Městský úřad Hlinsko, odbor životního prostředí, jako věcně příslušný orgán dle ust. § 79 odst. 4 zákona č. 185/2001 Sb., o odpadech a o změně některých dalších zákonů, ve znění

#### **Adresa:**

Městský úřad Hlinsko  
Poděbradovo náměstí 1  
539 23 Hlinsko

#### **Kontaktní údaje:**

ID DS: k4hby3r  
Tel: 469 315 300  
El. podatel.: e-podatelna@hlinsko.cz  
E-mail: mesto@hlinsko.cz

#### **Bankovní spojení:**

Komerční banka, a.s.  
19-0000623531/0100  
IČ: 00270059  
DIČ: CZ00270059

strana 1 (celkem 5)

pozdějších předpisů (dále jen zákon o odpadech) a podle ustanovení § 149 odst. 1 zákona č. 500/2004 Sb., správní řád v platném znění, vydává:

### souhlasné závazné stanovisko

k povolení výše uvedené stavby

#### Podmínky závazného stanoviska:

1. Se všemi demoličními a stavebními odpady bude nakládáno v souladu se zákonem o odpadech, a v souladu s Metodickým návodem odboru odpadů pro řízení vzniku stavebních a demoličních odpadů a pro nakládání s nimi (srpen 2018).
2. Doporučuji smluvně dohodnout, kdo bude vlastníkem, a tedy původcem odpadů vzniklých při realizaci stavby tzn., kdo bude plnit povinnosti původce odpadů dle § 16 zákona o odpadech.
3. Odpady budou **tříděny dle druhů a kategorií** (ostatní, nebezpečné) v souladu s vyhl. č. 93/2016 Sb. o Katalogu odpadů, je nutné zabránit míšení odpadů kategorie ostatní a kategorie nebezpečný.
4. Odpady budou **zabezpečeny** (před nežádoucím znehodnocením, odcizením, únikem) v souladu se zákonem a **předávány k využití nebo odstranění (v souladu s hierarchií způsobů nakládání s odpady) pouze osobám oprávněným k jejich převzetí** (dle zákona o odpadech). Dále musí původce plnit veškeré povinnosti, které mu výše uvedený zákon ukládá (§ 16 např. vedení evidence).
5. Jestliže bude vybouraný stavební výrobek použit opět jako stavební výrobek v místě stavby nebo na jiné stavbě k původnímu účelu, nestává se odpadem. **Podmínkou je, že použité stavební výrobky jsou pro další použití bezpečné – např. nejsou znečištěny škodlivinami.**
6. Odpady vznikající ze základních minerálních stavebních materiálů je vhodné, v případě, že je není možné využít jako celek k jejich původnímu účelu využívat nebo odstraňovat, až po jejich úpravě (drcení, třídění) v zařízeních k tomu určených (recyklačních linkách – mobilních zařízeních). Mobilní zařízení k úpravě demoličních odpadů, před jejich dalším využitím nebo odstraněním, musí být provozováno na základě souhlasu příslušného správního úřadu.
7. **S asfaltovými směsmi bude nakládáno** v souladu se zákonem o odpadech a **v souladu s vyhl. č. 130/2019 Sb.**, o kritériích, při jejichž splnění je asfaltová směs vedlejším produktem nebo přestává být odpadem.
8. Nakládání s vytěženou zeminou musí probíhat v souladu se zákonem č. 185/2001 Sb., o odpadech v platném znění – zejména § 2 a § 3 a dále s jeho prováděcí vyhláškou č. 294/2005 Sb., - zejména § 12. Upozorňuji, že dle § 2 odst. 3) zákona o odpadech se tento

Adresa:  
Městský úřad Hlinsko  
Poděbradovo náměstí 1  
539 23 Hlinsko

Kontaktní údaje:  
ID DS: k4hby3r  
Tel: 469 315 300  
El. podatel.: e-podatelna@hlinsko.cz  
E-mail: mesto@hlinsko.cz

Bankovní spojení:  
Komerční banka, a.s.  
19-0000623531/0100  
IČ: 00270059  
DIČ: CZ00270059

zákon nevztahuje na nakládání s nekontaminovanou zemínou a jiným přírodním materiálem vytěženým během stavební činnosti, pokud je zajištěno, že materiál bude použit ve svém přirozeném stavu pro účely stavby na místě, na kterém byl vytěžen.

### Odůvodnění

Městský úřad Hlinsko, odbor životního prostředí, obdržel dne 30. 7. 2020 žádost společnosti **PRODIN a.s., Pardubice** o vydání závazného stanoviska na výše uvedenou akci z hlediska nakládání s odpady podle § 79 odst. 4 zákona o odpadech, ve znění pozdějších předpisů (dále jen zákon o odpadech).

Dotčený orgán podle ustanovení § 4 odst. 2 stavebního zákona a § 79 odst. 4 zákona o odpadech posoudil žádost a přiložené doklady z hlediska jejich souladu s povinnostmi vyplývajícími ze zákona o odpadech a jeho prováděcích předpisů a dospěl k závěru, že akci lze realizovat za splnění podmínek, uvedených v tomto závazném stanovisku.

Obsah závazného stanoviska je závazný pro výrokovou část rozhodnutí správního orgánu.

### Poučení

Proti tomuto závaznému stanovisku, které není samostatným rozhodnutím, se nelze odvolat. Odvolání proti obsahu závazného stanoviska lze podat až po vydání samostatného správního rozhodnutí ve věci samé odvoláním proti tomuto správnímu rozhodnutí, v rámci něhož lze napadnout celé závazné stanovisko nebo jeho část.

**Ochrana ovzduší:** Podle § 11, odst.3 zákona č. 201/2012 Sb., o ochraně ovzduší v platném znění vydáváme toto vyjádření:

V rámci stavební činnosti při výstavbě chodníků a autobusových nástupišť je nutné zaměřit se v maximální možné míře na vyloučení vnášení tuhých znečišťujících látek do ovzduší v souladu se zákonem o ochraně ovzduší. Ke snižování emisí prašnosti lze realizovat opatření stanovené v Metodice MŽP pro stanovení opatření ke snížení vlivů stavební činnosti na imisní zatížení částicemi PM<sub>10</sub>, které jsou prakticky dosažitelná (např. skrápění odpadu ze stavby, vodní clony, odprašovací nebo mlžící zařízení, odsávání, případně zakrytování), tj. na všech místech a při operacích, kde dochází k emisím TZL do ovzduší. Při zvýšené rychlosti větru omezit činnosti s vysokou prašností.

Při dodržení výše uvedeného nemáme k akci námitek.

**Vodní hospodářství:** Závazné stanovisko dle § 104 odst. 9 zákona č. 254/2001 Sb., o vodách (dále jen „vodní zákon“) v platném znění:

**Adresa:**

Městský úřad Hlinsko  
Poděbradovo náměstí 1  
539 23 Hlinsko

**Kontaktní údaje:**

ID DS: k4hby3r  
Tel: 469 315 300  
El. podatel.: e-podatelna@hlinsko.cz  
E-mail: mesto@hlinsko.cz

**Bankovní spojení:**

Komerční banka, a.s.  
19-0000623531/0100  
IČ: 00270059  
DIČ: CZ00270059

Městský úřad Hlinsko, odbor životního prostředí, jako příslušný vodoprávní úřad /ustanovení § 104 odst. 2 a § 106 vodního zákona/ vydává v souladu s § 104 odst. 9 vodního zákona a § 149 odst. 1 zákona č. 500/2004 Sb., správní řád v platném znění

### **souhlasné závazné stanovisko**

s povolením stavby: „**Zřízení chodníků a zastávek BUS na silnici III/3437, Včelákov**“

(k. ú. Včelákov, p.č.153/9, 1383, 153/8, 153/4, 153/5, 135/6, st. 137/1, st. 171, investor: Městys Včelákov)

**S předloženou výše popsanou akcí souhlasíme za současného splnění následujících požadavků:**

1. Před výstavbou bude požádáno o písemná stanoviska provozovatelů inženýrských sítí (veřejný vodovod, splašková kanalizace, kteří provedou jejich vytyčení a určí podmínky pro jejich křížení a souběh se stavbou chodníků a zastávek.
2. Při realizaci navržené výstavby, spojené se zemními pracemi, musí být postupováno tak, aby používáním stavebních mechanismů a nářadí nedošlo k ohrožení kvality povrchových a podzemních vod závadnými látkami, zejména látkami ropného původu (ve smyslu ustanovení § 39 vodního zákona).

### **Odůvodnění:**

Městský úřad Hlinsko, odbor životního prostředí, obdržel dne 30. 7. 2020 od společnosti PRODIN a.s., Pardubice, žádost o stanovisko k výše uvedené akci. Vodoprávní úřad po prostudování předložených podkladů, s ohledem na charakter této stavby a s ohledem na to, že v pozemcích dotčených stavbou, popř. v jejich blízkosti existují stávající inženýrské sítě, vydal toto závazné stanovisko s podmínkami tak, jak je uvedeno výše.

Obsah závazného stanoviska je závazný pro výrokovou část rozhodnutí správního orgánu.

### **Poučení:**

Proti tomuto závaznému stanovisku, které není samostatným rozhodnutím, se nelze odvolat. Odvolání proti obsahu závazného stanoviska lze podat až po vydání samostatného správního rozhodnutí ve věci samé odvoláním proti tomuto správnímu rozhodnutí, v rámci něhož lze napadnout celé závazné stanovisko nebo jeho část.

### **Ochrana zemědělského půdního fondu:**

Protože se navrhovaná stavba dotkne zemědělských pozemků, musí investor požádat orgán ochrany zemědělského půdního fondu před vydáním rozhodnutí vydaného podle zvláštních předpisů (zákona č. 183/2006 Sb. ve znění pozdějších předpisů) o vydání souhlasu s odnětím půdy ze zemědělského půdního fondu podle ustanovení § 9 zákona č. 334/1992 Sb., o ochraně zemědělského půdního fondu, ve znění pozdějších předpisů.

**Adresa:**  
Městský úřad Hlinsko  
Poděbradovo náměstí I  
539 23 Hlinsko

**Kontaktní údaje:**  
ID DS: k4hby3r  
Tel: 469 315 300  
El. podatel.: e-podatelna@hlinsko.cz  
E-mail: mesto@hlinsko.cz

**Bankovní spojení:**  
Komerční banka, a.s.  
19-0000623531/0100  
IČ: 00270059  
DIČ: CZ00270059

**Ochrana přírody:**

Podle předložené projektové dokumentace není vyžadováno kácení dřevin. V průběhu stavby musí být stávající dřeviny zabezpečeny před poškozením v souladu s ČSN 83 9061 z 2/2006 -"Technologie vegetačních úprav v krajině - Ochrana stromů, porostů a vegetačních ploch při stavebních pracích" – mj. musí být chráněny proti mechanickému poškození (např. pohmoždění a rozdrásání kůry, dřeva a kořenů, poškození koruny) vozidly, stavebními stroji... Hloubené výkopy se nesmí provádět v kořenovém prostoru. Pokud se tomu nelze v jednotlivých případech vyhnout, musí být výkop prováděn ručně nebo odsávací technikou. Nejmenší odstup od paty kmene musí být čtyřnásobek obvodu kmene ve výšce 1 m, nejméně však 2,5 m.

**Státní správa lesů:** Vyjádření dle ust. § 48 odst. 3 zákona č. 289/1995 Sb., o lesích a o změně a doplnění některých zákonů, v platném znění (dále jen „lesní zákon“):

Plánovanou akcí nebudou dotčeny pozemky určené k plnění funkcí lesa ani ochranné 50m pásmo lesa.

Bez připomínek.

**Státní správa myslivosti:** Vyjádření dle ust. § 60 zákona č.449/2001 Sb., o myslivosti, v platném znění (dále jen „zákon o myslivosti“):

Bez připomínek.

**Výše uvedená vyjádření mají informativní charakter a poskytují údaje pro investora, popř. pro stavební úřad, jak ve věci dále postupovat a zda je nutné si zajistit vydání konkrétních závazných stanovisek nebo jiných správních rozhodnutí.**

Jako podkladů pro toto vyjádření bylo použito stanovisek úseků odboru životního prostředí: odpadové hospodářství (Ing. Ivana Kopecká), ochrana ovzduší (Andrea Boguajová DiS.), vodní hospodářství (Bc. Hana Kroužilová), ZPF a ochrana přírody (Světla Vlková), SSL a SSM (Ing. Petr Uher).

**Ing. Ivana Kopecká**  
**vedoucí odboru ŽP**

**Na vědomí:** Stavební úřad v Hlinsku

**Adresa:**  
Městský úřad Hlinsko  
Poděbradovo náměstí 1  
539 23 Hlinsko

**Kontaktní údaje:**  
ID DS: k4hby3r  
Tel: 469 315 300  
El. podatel.: e-podatelna@hlinsko.cz  
E-mail: mesto@hlinsko.cz

**Bankovní spojení:**  
Komerční banka, a.s.  
19-0000623531/0100  
IČ: 00270059  
DIČ: CZ00270059

## Přijatá zpráva - Detail zprávy

**Předmět:** Souhrnné vyjádření OŽP (závazné stanovisko)-Zřízení chodníků a zastávek  
BUS na silnici III/3437, Vč  
**ID zprávy:** 815503375  
**Typ zprávy:** Datová zpráva  
**Datum a čas dodání:** 25.8.2020 v 12:21:09  
**Datum a čas doručení:** 25.8.2020 v 12:55:52

---

**Odesílatel:** Město Hlinsko, Poděbradovo náměstí 1, 53901 Hlinsko, CZ  
**ID schránky:** k4hby3r  
**Typ schránky:** OVM

---

**Zmocnění:** 0 / 0  
**Odstavec:** Nežadáno  
**Naše číslo jednací:** HI 48582/2020/OŽP  
**Naše spisová značka:** S-OŽP/ZP-176/2020  
**Vaše číslo jednací:** Nežadáno  
**Vaše spisová značka:** Nežadáno  
**K rukám:** Ing. Lucie Křemenáková  
**Do vlastních rukou:** Ne  
**Doručení fikcí zakázáno:** Ne

---

### Přílohy:

Včelákov\_Zřízení chodníku a zastávek BUS na silnici III-3437\_Městys Včelákov.pdf (218,14 kB)

---



# Městský úřad Hlinsko

Poděbradovo náměstí 1, 539 23 Hlinsko

## Odbor životního prostředí

Adresa pracoviště: Adámkova třída 554, 539 23 Hlinsko

Váš dopis ze dne:

Vaše značka:

Č.j.: HI 1625/2021/OŽP

Spisová značka: S-OŽP/ZPF-6/2021 100

Spis. znak - skart.znak/lhůta: 201.1.1 / A/15

Opráv. úřed. osoba: Vlková, Ing. Kopecká

Tel.: 469 326 153

E – mail: vlkova@hlinsko.cz

Počet listů/příloh: 2/1

V Hlinsku dne: 6. 1. 2021

městys Včelákov

Včelákov 81

539 57 VČELÁKOV

### **Závazné stanovisko podle § 149 odst. 1 zákona č. 500/2004 Sb., správní řád, ve znění pozdějších předpisů**

#### **Vydání souhlasu k trvalému odnětí půdy ze zemědělského půdního fondu**

Městský úřad Hlinsko, Odbor životního prostředí (dále jen OŽP), jako věcně příslušný orgán státní správy ochrany zemědělského půdního fondu podle ustanovení § 15 písm. j) zákona č. 334/1992 Sb., o ochraně zemědělského půdního fondu, ve znění pozdějších předpisů (dále jen zákon o ochraně ZPF), a místně příslušný správní orgán podle ustanovení § 11 odst. 1 písm. b) zákona č. 500/2004 Sb., správní řád, ve znění pozdějších předpisů (dále jen správní řád), po posouzení Vaší žádosti a předložení všech podkladů vydává tímto v souladu s ustanovením § 9 odst. 8 zákona o ochraně ZPF žadateli – investorovi, kterým je: městys Včelákov, Včelákov 81, 539 57 Včelákov, IČO: 00271128,

#### **s o u h l a s**

s trvalým odnětím půdy ze zemědělského půdního fondu v katastrálním území Včelákov na pozemcích parcelní číslo 153/4 (0,0021 ha), 153/5 (0,0018 ha), 153/8 (0,0017 ha), 153/9 (0,0005 ha), druh pozemků orná půda, do celkové výměry 0,0061 ha ve prospěch výstavby chodníků a zastávek BUS.

Souhlas s trvalým odnětím zemědělské půdy se vydává za těchto podmínek:

1. Před započítáním navrhované výstavby viditelně označit hranice povoleného záboru zemědělské půdy a zabezpečit jejich nepřekročení.

#### **Adresa:**

Městský úřad Hlinsko  
Poděbradovo náměstí 1  
539 23 Hlinsko

#### **Kontaktní údaje:**

ID DS: k4hby3r  
Tel: 469 315 300  
El. podatel.: e-podatelna@hlinsko.cz  
E-mail: mesto@hlinsko.cz

#### **Bankovní spojení:**

Komerční banka, a.s.  
19-0000623531/0100  
IČ: 00270059  
DIČ: CZ00270059

strana 1 (celkem 4)

Elektronický podpis: 11.1.2021

Certifikát autora podpisu:

Jméno: Světa, Vlková  
Vydal: PostSignus Qualified C...  
Platnost do: 20.12.2023 10:36:21-000+01:00



2. Před započítáním zemních prací skrýt na vlastní náklad na dotčené ploše odnímané zemědělské půdy kulturní vrstvu zeminy o mocnosti 0,3 m a o celkové kubatuře 18 m<sup>3</sup>. Zemina bude deponována mimo dosah stavební činnosti a po jejím ukončení bude rozprostřena na zbývajících částech těchto pozemků pro zlepšení půdního profilu.
3. Po ukončení výstavby zajistit zaměření staveb na dotčených pozemcích za účelem ověření dodržení povoleného záboru zemědělské půdy.
4. Za trvale odňatou půdu ze ZPF v rámci výstavby chodníků a zastávek BUS bude zaplacen odvod. Osoby, které svědčí oprávnění k záměru, pro který byl vydán souhlas s odnětím zemědělské půdy ze zemědělského půdního fondu, jsou povinni za odňatou zemědělskou půdu zaplatit odvod.

*Přehled odnímané plochy:*

celková výměra odnímané plochy ve prospěch výstavby chodníků a zastávek BUS –  
(s odvodem): 0,0061 ha  
katastrální území: Včelákov  
pozemky parcelní číslo: 153/4, 153/5, 153/8, 153/9  
druh pozemků: orná půda

zařazení pozemků do BPEJ: 7. 29. 51

základní cena podle oceňovací vyhlášky: 5,07 Kč/m<sup>2</sup>

***Charakteristika faktorů životního prostředí negativně ovlivněných odnětím půdy ze zemědělského půdního fondu:***

skupina faktorů A – CHKO Železné hory – III. zóna - ekologická váha vlivu – 5

základní sazba odvodů za odnětí: 25,35 Kč/ m<sup>2</sup>

třída ochrany: IV. třída koeficient: 3

***výsledná sazba odvodů za odnětí: 76,05 Kč/m<sup>2</sup>***

***za požadovaný zábor: 4.639,05 Kč (výše finančního odvodu je orientační)***

- Konečná výše odvodů bude stanovena ***na základě skutečného rozsahu*** odnímané zemědělské půdy ve výši stanovené podle přílohy zákona o ochraně ZPF samostatným rozhodnutím od orgánu ochrany ZPF podle ustanovení § 11 odst. 2 zákona o ochraně ZPF.
6. Žadatel („povinný k platbě odvodů“) je povinen orgánu ochrany zemědělského půdního fondu MÚ Hlinsko (příslušnému k rozhodnutí o odvodech)
    - podle ustanovení § 11 odst. 4 písm. a) zákona o ochraně ZPF ***doručit kopii pravomocného rozhodnutí, pro které je souhlas s odnětím podkladem, nebo rozhodnutí o souhlasu, a to do 6 měsíců ode dne nabytí právní moci, a***
    - podle ustanovení § 11 odst. 4 písm. b) zákona o ochraně ZPF ***písemně oznámit zahájení realizace záměru, popřípadě zahájení další etapy záměru, a to nejpozději 15 dnů před jejím zahájením.***
  7. Pokud dojde při realizaci stavby k poškození meliorací, opravu zajistí a uhradí vlastník dotčeného pozemku na své náklady.
  8. Povinný k platbě odvodů podle ustanovení § 11a odst. 3 zákona o ochraně ZPF je povinen orgánu ochrany zemědělského půdního fondu příslušnému k rozhodnutí o odvodech oznámit změnu způsobu využití a doložit kopii oprávnění k provedení změny, a to do 1 měsíce od této změny.

**Adresa:**

Městský úřad Hlinsko  
Poděbradovo náměstí 1  
539 23 Hlinsko

**Kontaktní údaje:**

ID DS: k4hby3r  
Tel: 469 315 300  
El. podatel.: e-podatelna@hlinsko.cz  
E-mail: mesto@hlinsko.cz

**Bankovní spojení:**

Komerční banka, a.s.  
19-0000623531/0100  
IČ: 00270059  
DIČ: CZ00270059

9. Zápis změny druhu pozemku v katastru nemovitostí provede katastrální úřad na základě rozhodnutí podle zvláštních právních předpisů, popřípadě pravomocného rozhodnutí o souhlasu.
10. Tento souhlas a jeho podmínky jsou podle ustanovení § 10 odst. 1 zákona o ochraně ZPF **závaznou součástí rozhodnutí**, která budou ve věci vydána podle zvláštních předpisů (zákon č. 183/2006 Sb., o územním plánování a stavebním řádu, ve znění pozdějších předpisů). Žadatel je povinen plnit podmínky v něm stanovené ode dne, kdy tato rozhodnutí nabyla právní moci, popřípadě ve lhůtách v nich určených.

Platnost vydaného souhlasu je totožná s platností rozhodnutí vydaných podle zvláštních předpisů (jak je výše uvedeno) a prodlužuje se současně s prodloužením jejich platnosti.

### Odůvodnění:

Městský úřad Hlinsko, Odbor životního prostředí, obdržel žádost od městyse Včelákov, Včelákov 81, 539 57 Včelákov, IČO: 00271128, který je zastoupen na základě plné moci firmou PRODIN a.s., K Vápence 2745, 530 02 Pardubice, o odnětí půdy ze zemědělského půdního fondu ve prospěch výstavby chodníků a zastávek BUS na pozemcích parcelní číslo 153/4, 153/5, 153/8, 153/9, druh pozemků orná půda, v katastrálním území Včelákov ve vlastnictví městyse Včelákov, Včelákov 81, 539 57 Včelákov, IČO: 00271128 (pozemky parcelní číslo 153/4, 153/5, 153/9) a Radky Duchečkové, Adámkova třída 487, 539 01 Hlinsko, a Vlasty Tlapákové, Miřetice 76, 539 55 Miřetice (pozemek parcelní číslo 153/8). K žádosti byly přiloženy především tyto doklady: plná moc, souhlas vlastníků pozemku parcelní číslo 153/8 s trvalým odnětím pozemku ze ZPF, koordinační situace stavby, průvodní zpráva, výpočet odvodů za odnětí půdy ze zemědělského půdního fondu s informacemi o pozemcích z internetu od firmy Farm Projekt, Jindřišská 1748, 530 02 Pardubice, závazné stanovisko od AOPK ČR, Správa CHKO Železné hory, a informace, v jakém následném řízení podle zvláštního právního předpisu má být souhlas s odnětím zemědělské půdy ze zemědělského půdního fondu podkladem (společné povolení).

Trvalým odnětím půdy ze zemědělského půdního fondu na výše uvedených pozemcích dojde k negativnímu ovlivnění faktorů životního prostředí vyjmenovaných v části B zákona o ochraně ZPF - pozemky se nacházejí na území III. zóny CHKO Železné hory.

Na základě posouzení předložených podkladů, zjištěných skutečností, vyhodnocení všech předložených a dostupných podkladů a po zvážení dalších souvisejících okolností dospěl OŽP MÚ Hlinsko k závěru, že stavbou chodníků a zastávek BUS na výše uvedených pozemcích nebudou za předpokladu splnění podmínek dotčeny zájmy ochrany ZPF.

Na udělení tohoto souhlasu se nevztahují obecně právní předpisy o správním řízení podle správního řádu.

Souhlas s odnětím zemědělské půdy ze zemědělského půdního fondu pozbývá platnosti uplynutím 3 let ode dne jeho oznámení žadateli, nestal-li se podkladem pro řízení podle zvláštních právních předpisů. Je-li souhlas vydán formou rozhodnutí, pozbývá platnosti, nebyla-li realizace záměru zahájena do 3 let ode dne nabytí jeho právní moci.

Adresa:  
Městský úřad Hlinsko  
Poděbradovo náměstí 1  
539 23 Hlinsko

Kontaktní údaje:  
ID DS: k4hby3r  
Tel: 469 315 300  
El. podatel.: e-podatelna@hlinsko.cz  
E-mail: mesto@hlinsko.cz

Bankovní spojení:  
Komerční banka, a.s.  
19-0000623531/0100  
IČ: 00270059  
DIČ: CZ00270059

### **Poučení o odvolání:**

Podle ustanovení § 149 správního řádu není závazné stanovisko samostatným rozhodnutím a nelze se proti němu odvolat. Jeho obsah je závazným podkladem pro rozhodnutí příslušného stavebního úřadu. Obsah závazného stanoviska lze napadnout odvoláním proti rozhodnutí příslušného stavebního úřadu.

### *Upozornění:*

V případě nesplnění povinnosti doručení kopie pravomocného rozhodnutí ve stanovené lhůtě a neoznámení zahájení realizace záměru ve stanovené lhůtě se povinní k platbě odvodů dopouští přestupku nebo správního deliktu, za což může být uložena sankce podle ustanovení § 20 nebo podle ustanovení § 20a zákona o ochraně ZPF. Za přestupek u fyzické osoby lze uložit pokutu do **50 000,- Kč**, za správní delikt u právnických a podnikajících fyzických osob se uloží pokuta do **500 000,- Kč**.

Ing. Ivana Kopecká  
vedoucí Odboru životního prostředí  
v zastoupení Světlá Vlková

### *Příloha:*

zákres záboru trvalého odnětí půdy ze zemědělského půdního fondu do katastrální mapy

### ***Dále obdrží***

PRODIN a.s., K Vápence 2745, 530 02 Pardubice  
Radka Duchečková, Adámkova třída 487, 539 01 Hlinsko  
Vlasta Tlapáková, Měřetice 76, 539 55 Měřetice

### *dotčené orgány státní správy*

MÚ Hlinsko, Stavební úřad – úsek silničního hospodářství, Adámkova třída 554, 539 23 Hlinsko

### **Adresa:**

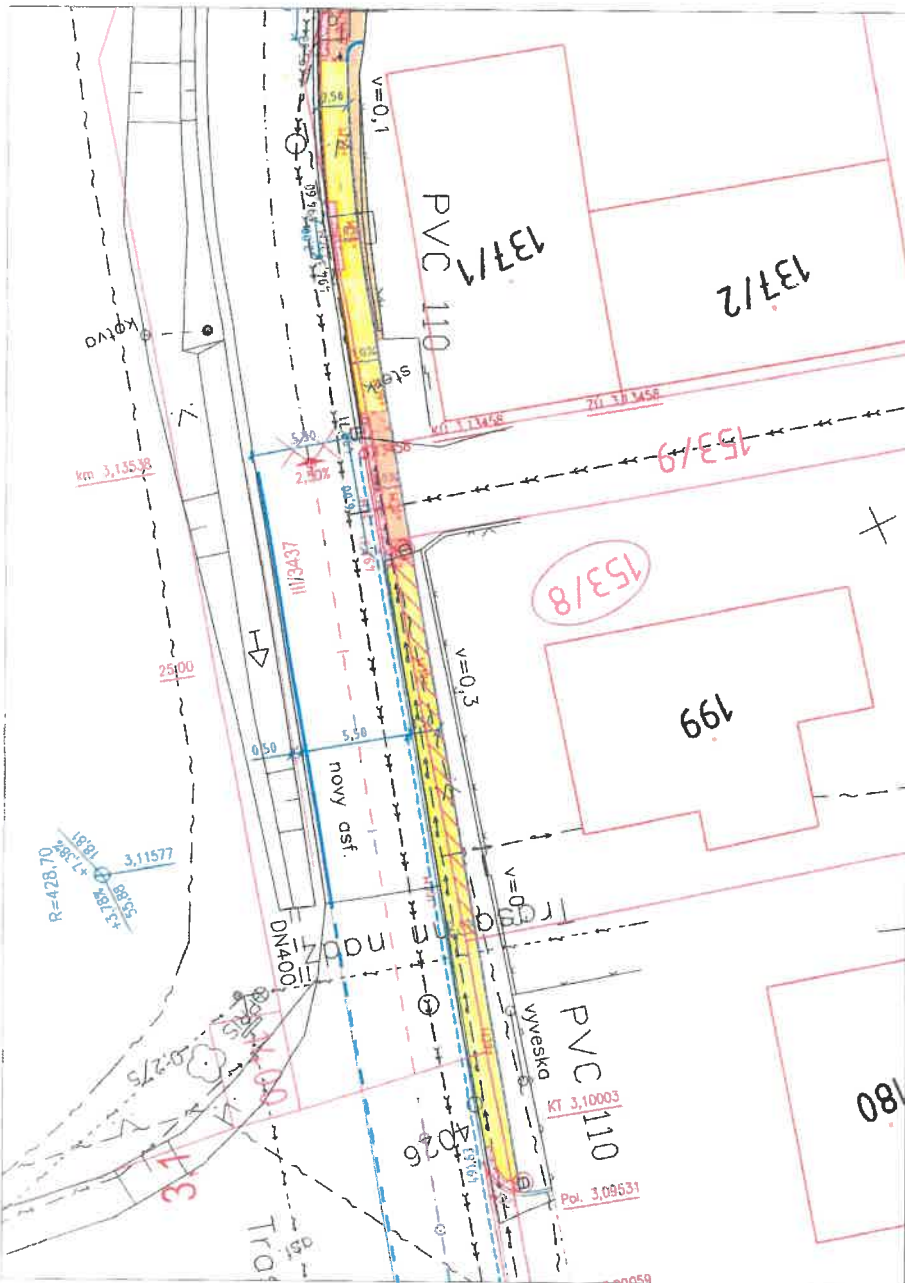
Městský úřad Hlinsko  
Poděbradovo náměstí 1  
539 23 Hlinsko

### **Kontaktní údaje:**

ID DS: k4hby3r  
Tel: 469 315 300  
El. podatel.: e-podatelna@hlinsko.cz  
E-mail: mesto@hlinsko.cz

### **Bankovní spojení:**

Komerční banka, a.s.  
19-0000623531/0100  
IČ: 00270059  
DIČ: CZ00270059



- LEGENDA - INŽ. SÍTĚ STAVAJÍCÍ:**
- Vodovod (elavující nerodilý) - VS Chroust, a.s.
  - Kanaletové vedení silové potrubní (elavující nerodilý) - ČEZ Distribuce, a.s.
  - Kanaletové vedení silové nadzemní (elavující nerodilý) - ČEZ Distribuce, a.s.
  - Kanaletové vedení VO (elavující nerodilý)
  - Sítňovací kabel CETN (elavující nerodilý)
  - Kanaletování řad - desčové kanalizace
  - Kanaletování řad - spáňkové kanalizace
  - Plyn STL, NTL (elavující nerodilý)

# **LEGENDA - NOVÝ STAV:**

- CHODNÍK - ZPEVNĚNÁ PLOCHA NEPOUŽITÁ - ZÁKLADOVÁ DLAŽBA
- SESTAVY - ZPEVNĚNÁ PLOCHA POUŽITÁ - ZÁKLADOVÁ DLAŽBA
- MAKATÉ PRVY PRO VEJDNÉ A SLABODRÁŽE
- NEZPEVNĚNÁ PLOCHA - KÁČEK
- SELEK - OKAMENOVÁNÍ OKETI
- ROPOVNÍ MÍSTNÍ, ÚČELOVÝ KOMUNIKACE SÍŤ - ASFALTOVÝ BETON
- ROPOVNÍ MÍSTNÍ - FŘEZING
- SVAN NÁSTUP - KAMENÝ ZÁČEK
- KYTAŘA NEUCITOSTI
- DOTČNÝ POZEMEK
- ZÁKLADOVÁ BETONOVÁ OBRUBA SOUKAŠŤOVÉ PODLAŽKY + EČON
- BETONOVÁ PALMADA
- OPRAVČNÁ NĚ ŠIT
- OSA KOMUNIKACE - PRIMA
- OSA KOMUNIKACE - PŘECHODNICE
- OSA KOMUNIKACE - OBLUK
- SLUCHNÍ BETONOVÁ OBRUBA 100x100x100 s PODLAŽKOU + EČON - SOUKAŠŤOVÉ REKONSTRUKCE KOMUNIKACE
- SLUCHNÍ BETONOVÁ OBRUBA 100x100x100 s PODLAŽKOU + EČON - SOUKAŠŤOVÉ REKONSTRUKCE KOMUNIKACE
- BETONOVÁ PŘÍLAŽKA 8.20x8x100 s PODLAŽKOU + EČON - SOUKAŠŤOVÉ REKONSTRUKCE KOMUNIKACE
- SLUCHNÍ BETONOVÁ OBRUBA 100x100x100 s PODLAŽKOU + EČON - SOUKAŠŤOVÉ REKONSTRUKCE KOMUNIKACE
- ZÁBOR POZEMKU

Generální projektant:



PRODIN A.S.  
JINÁKOVÁ 169  
850 02 PARDUBICE  
WWW.PRODIN.CZ  
DIČ: CZ25292161  
IČDI: 25292161

Zpracovatel dílčí části dokumentace:

Vypracoval: Bc. Martin Hudec  
Kraj: Pardubický  
Investor: Město Včelákov, Včelákov 81, 539 57  
Akce: Zřízení Chodníků a Zastávek Bus na Silnici III/3437, Včelákov

Zodp. projektant: Ing. Michal Hornýš

Kraj: Pardubický

Investor: Město Včelákov, Včelákov 81, 539 57

Akce: Zřízení Chodníků a Zastávek Bus na Silnici III/3437, Včelákov

Souřadnicový systém S-JTSK, Výškový systém Bpv



**ZŘÍZENÍ CHODNÍKŮ A ZASTÁVEK BUS  
NA SILNICI III/3437, VČELÁKOV**

Fornit	2 A4
Datum	07/2020
Účel	DUSP
Č. zakázky	3110-20-063
Značka	l. kopie
Měřítko	1:250
Číslo dokumentace	Č. výkresu

Obsah výkresu:

SITUAČNÍ VÝŘEZ POZEMKU P.P.Č. 153/8

## Přijatá zpráva - Detail zprávy

**Předmět:** Souhlas  
**ID zprávy:** 860568907  
**Typ zprávy:** Datová zpráva  
**Datum a čas dodání:** 12.1.2021 v 9:23:42  
**Datum a čas doručení:** 12.1.2021 v 12:25:22

---

**Odesílatel:** Město Hlinsko, Poděbradovo náměstí 1, 53901 Hlinsko, CZ  
**ID schránky:** k4hby3r  
**Typ schránky:** OVM

---

**Zmocnění:** 0 / 0  
**Odstavec:** Nezádáno  
**Naše číslo jednací:** HI 1625/2021/OŽP  
**Naše spisová značka:** S-OŽP/ZPF-6/2021  
**Vaše číslo jednací:** Nezádáno  
**Vaše spisová značka:** Nezádáno  
**K rukám:** Ing. Křemenáková  
**Do vlastních rukou:** Ne  
**Doručení fikcí zakázáno:** Ne

---

### Přílohy:

městys Včelákov - k.ú. Včelákov (chodníky, zastávka BUS).pdf (229,22 kB)  
městys Včelákov - k.ú. Včelákov (chodníky, zastávka BUS).situace.pdf (417,99 kB)

---



AGENTURA OCHRANY  
PŘÍRODY A KRAJINY  
ČESKÉ REPUBLIKY

REGIONÁLNÍ PRACOVISŤE  
VÝCHODNÍ ČECHY

ODDĚLENÍ  
SPRÁVA CHKO ŽELEZNÉ HORY  
Náměstí 317  
538 25 Nasavrky  
tel.: +420 469 326 500  
fax: +420 469 326 515  
ID DS: kpddyvy  
e-mail: zelhory@nature.cz  
www.nature.cz

PRODIN a.s.  
K Vápence 2745  
530 02 Pardubice

NAŠE ČÍSLO JEDNACÍ: 4396/VC/20  
VAŠE ZNAČKA:

VYŘIZUJE: Peřina

DATUM: 2. 11. 2020

**Věc: Závazné stanovisko dotčeného orgánu státní správy k akci: "Zřízení chodníků a zastávek BUS na silnici III/3437, Včelákov."**

Agentura ochrany přírody a krajiny ČR (dále jen "Agentura"), jako místně a věcně příslušný orgán ochrany přírody podle ust. § 78 odst. 1 zákona č. 114/1992 Sb., o ochraně přírody a krajiny, v platném znění (dále jen "zákon") na základě žádosti firmy PRODIN a.s., K Vápence 2745, 530 02 Pardubice, IČ 25292161, vydává jako dotčený orgán podle ust. § 149 zákona č. 500/2004 Sb., správní řád, v platném znění (dále jen "správní řád"), toto

### **Z Á V A Z N É   S T A N O V I S K O :**

podle ust. § 12 odst. 2 a ust. § 44 odst. 1 zákona Agentura

#### **souhlasí**

se stavbou: **"Zřízení chodníků a zastávek BUS na silnici III/3437, Včelákov"** dle projektové dokumentace pro stavbu zpracované k datu 07/2020 firmou PRODIN a.s., investor městys Včelákov.

### **O D Ů V O D N Ě N Í :**

Jedná se o stavbu nových chodníků podél komunikace III/3437.  
Záměr se nachází ve III. zóně ochrany přírody chráněné krajinné oblasti Železné hory. Záměr není součástí maloplošného zvláště chráněného území ani jeho ochranného pásma.  
Zájmy ochrany přírody a krajiny nebudou výše uvedenou stavbou významně dotčeny, proto Agentura souhlasí s umístěním a realizací stavby.

### **P O U Č E N Í :**

Podle ust. § 149 správního řádu není závazné stanovisko samostatným rozhodnutím a nelze se proti němu odvolat. Jeho obsah je závazným podkladem pro rozhodnutí příslušného úřadu. Obsah závazného stanoviska lze napadnout odvoláním proti rozhodnutí příslušného úřadu.

S pozdravem

"otisk úředního razítka"

(podepsáno elektronicky)  
Mgr. Vlastimil Peřina, v. r.  
VEDOUČÍ SPRÁVY  
CHRÁNĚNÉ KRAJINNÉ OBLASTI

## Přijatá zpráva - Detail zprávy

**Předmět:** Odpověď: Ž o stanovisko k PD - Zřízení chodníků a zastávek BUS na silnici  
III/3437, Včelákov  
**ID zprávy:** 837994713  
**Typ zprávy:** Datová zpráva  
**Datum a čas dodání:** 3.11.2020 v 7:45:06  
**Datum a čas doručení:** 3.11.2020 v 7:55:47

---

**Odesílatel:** Regionální pracoviště Východní Čechy (Agentura ochrany přírody a krajiny  
České republiky), Jiráskova 1665, 53002 Pardubice, CZ  
**ID schránky:** kpddyvy  
**Typ schránky:** OVM

---

**Zmocnění:** Nežadáno  
**Odstavec:** Nežadáno  
**Naše číslo jednací:** 04396/VC/20  
**Naše spisová značka:** Nežadáno  
**Vaše číslo jednací:** Nežadáno  
**Vaše spisová značka:** Nežadáno  
**K rukám:** Nežadáno  
**Do vlastních rukou:** Ne  
**Doručení fikcí zakázáno:** Ne

---

### Přílohy:

4396\_VC\_20\_chodniky Vcelakov.pdf (497,82 kB)

---



# Městský úřad Hlinsko



Poděbradovo náměstí 1, 539 23 Hlinsko

**stavební úřad – úsek silničního hospodářství**

Adresa pracoviště: Adámkova třída 554, Hlinsko

Váš dopis ze dne: 30.7.2020

Vaše značka:

Č.j.: Hl 50457/2020/SÚ

Spisová značka: S-SÚ/48710/2020/7

Spisový znak – skart. znak/lhůta: V, 5

Opráv. úřední osoba: Ing. František Zástěra, Ing. Vladimír Zavřel

Tel.: 469 326 137

E – mail: zastera@hlinsko.cz

Počet listů/příloh: 2 str.

V Hlinsku dne: 5.8.2020

## VYJÁDRĚNÍ K PROJEKTOVÉ DOKUMENTACI

Městský úřad Hlinsko, stavební úřad – úsek silničního hospodářství, vykonávající působnost silničního správního úřadu a speciálního stavebního úřadu ve věcech silnic II. a III. třídy, veřejně přístupných účelových komunikací podle ustanovení § 40 odst. 4 písm. a) zákona č. 13/1997 Sb. zákon o pozemních komunikacích ve znění pozdějších předpisů a § 15 odst. 1 zákona č. 183/2006 Sb. o územním plánování a stavebním řádu, k žádosti, kterou dne 30.7.2020 podala

**PRODIN a.s., Jiráskova 169, 530 02 Pardubice (dále jen žadatel)**

**ve věci: vyjádření k projektové dokumentaci stavby s názvem „Zřízení chodníků a zastávek BUS na silnici III/3437, Včelákov“**

### Stručný popis stavby:

Předmětem řešení je výstavba chodníků a nástupišť autobusových zastávek podél komunikace III/3437 v obci Včelákov. Návrh řeší výstavbu, rekonstrukci a rozšíření stávajících chodníků. Dále budou kompletně vyměněny konstrukční vrstvy stávajících chodníků. Obruby chodníků včetně přídlažby budou vybudovány investorem SÚS Pardubického kraje v rámci akce: Rekonstrukce silnice III/3437 Miřetice- křiž. III/35522 Včelákov, PD“. Dále dojde k vybudování hmatných prvků pro nevidomé a slabozraké dle platné vyhlášky. Ve staničení km 3,135 38 – 3,244 61 byla obruba vybudována v rámci rekonstrukce komunikace „Petrkov – Včelákov“. Obruba v tomto úseku bude zachována a dojde k vybudování chodníku podél této obruby.

Stavba je umístěna na pozemcích st. 137/1; 153/9; 1383; 153/8; 153/4; 153/5; st. 171; 1356 v k.ú. Včelákov.

**začátek:** severní okraj zastavěného území obce na komunikaci III/3437, Včelákov

**konec:** jižní okraj zastavěného území obce na komunikaci III/3437, Včelákov

**staničení:** km 2,956 21 – km 3,244 61

**délka chodníku v řešené lokalitě:** km 2,956 21 – km 3,087 06 – levá strana ve směru staničení; dl. 135m,

km 2,961 15 – km 3,244 61 – pravá strana ve směru staničení; dl. 283 m, celková délka: 418 m.

Chodníky jsou navrženy z betonové zámkové dlažby s příčným spádem max. 2%. Zvýšená podsádka chodníkové obruby na + 6 cm tvoří přirozenou vodící linii pro nevidomé a slabozraké, dále tvoří přirozenou vodící linii stávající podezdívky oplocení a stávající zástavba. Podélný sklon – max. podélný sklon nesmí přesáhnout 8,33 %. Odvodnění chodníků je realizováno příčnými a podélnými sklony do nově osazených uličních vpustí, které budou vybudovány v rámci stavby rekonstrukce komunikace.

Sjezdy k jednotlivým nemovitostem budou zachovány a jsou navrženy z betonové dlažby ukotvené do bet. silniční obruby nájezdové (150 x 150 x 1000 mm) do bet. lože s boční opěrou s podsádkou min. + 20 mm. Vyrovnání plné výšky podsádky sil. obruby a snížené výšky sil. obruby se navrhuje pomocí přechodové sil.

### Adresa:

Městský úřad Hlinsko  
Poděbradovo náměstí 1  
539 23 Hlinsko

### Kontaktní údaje:

ID DS: k4hby3r  
Tel: 469 326 111  
El. podatelna: e-podatelna@hlinsko.cz  
E-mail: mesto@hlinsko.cz

### Bankovní spojení:

Komerční banka. a.s.  
19-0000623531/0100  
IČ: 00270059  
DIČ: CZ00270059

### Spisová značka:

S-SÚ/48710/2020/7  
Strana 1 (celkem 2)



obruby. Vzhledem k velkým výškovým rozdílům u některých sjezdů budou osazeny betonové palisády pro vyrovnání výškových rozdílů k okolním plochám.

Autobusové zastávky jsou navrženy v jízdních pruzích. Tímto řešením vznikne dostatečné místo na vybudování nástupních ploch dle vyhlášky 398/2009 o obecných technických požadavcích zabezpečující bezbariérové užívání staveb. V místě nástupní hrany bude osazena obruba 150x300x1000 s podsádkou 160 mm v délce 12,0m. Tato obruba bude osazena v rámci akce: „Rekonstrukce silnice III/3437 Miřetice – křiž. III/35522 Včelákov, PD“

Městský úřad Hlinsko, stavební úřad – úsek silničního hospodářství po posouzení předložené projektové dokumentace „Zřízení chodníků a zastávek BUS na silnici III/3437, Včelákov“,

### **vydává toto vyjádření**

**Stavbu lze z pohledu silničního správního úřadu realizovat za těchto podmínek:**

1. Na stavbu bude vydáno společné povolení podle ustanovení § 94j zákona č. 183/2006 Sb., o územním plánování a stavebním řádu (stavební zákon). Příslušným speciálním stavebním úřadem pro vydání společného povolení je Městský úřad Hlinsko, stavební úřad – úsek silničního hospodářství.
2. Projektová dokumentace musí splňovat požadavky příslušných souvisejících zákonů, norem, technických podmínek a další související předpisy (zejména zákon č. 13/1997 Sb., o pozemních komunikacích, zákon č. 361/2000 Sb., o provozu na pozemních komunikacích, ČSN 736101, ČSN 736102, ČSN 73 6110, ČSN 73 6056, ČSN 736005, vyhl. č. 146/2008 Sb., vyhl. č. 398/2009 Sb. TP 65, TP 170 a další.)
3. Dokladová část PD – záměr je nutné předem projednat a odsouhlasit s účastníky řízení a dotčenými orgány a jejich připomínky zapracovat do projektové dokumentace. Dále je třeba k žádosti předložit seznam a adresy osob, která mají vlastnická práva nebo práva odpovídající věcnému břemenu k sousedním pozemkům nebo stavbám na nich a tato práva mohou být prováděním stavby přímo dotčena. Je-li těchto osob více než 30, identifikují se pouze označením pozemků a staveb evidovaných v katastru nemovitostí.
4. Stavbou budou dotčeny i pozemky, které nejsou ve vlastnictví stavebníka – Městyse Včelákov, z tohoto důvodu bude vyžadován u těchto pozemků souhlas jejich vlastníků se stavbou.
5. K žádosti o vydání společného povolení je nutné přiložit 2x kompletní projektovou dokumentaci stavby a platné vyjádření všech dotčených orgánů a účastníků řízení provozující inženýrské sítě v daném zájmovém území.

"otisk úředního razítka"

Ing. Vladimír Zavřel  
vedoucí stavebního úřadu

#### **Obdrží:**

PRODIN a.s., IDDS: wrjfqg

**Adresa:**  
Městský úřad Hlinsko  
Poděbradovo náměstí 1  
539 23 Hlinsko

**Kontaktní údaje:**  
ID DS: k4hby3r  
Tel: 469 326 111  
El. podatelna: e-podatelna@hlinsko.cz  
E-mail: mesto@hlinsko.cz

**Bankovní spojení:**  
Komerční banka, a.s.  
19-0000623531/0100  
IČ: 00270059  
DIČ: CZ00270059

Spisová značka:  
S-SÚ/48710/2020/7  
Strana 2 (celkem 2)

## Přijatá zpráva - Detail zprávy

**Předmět:** Vyjádření - silniční hospodářství: Žádost o stanovisko k PD - Zřízení chodníků a zastávek BUS na si  
**ID zprávy:** 809747417  
**Typ zprávy:** Datová zpráva  
**Datum a čas dodání:** 5.8.2020 v 11:18:47  
**Datum a čas doručení:** 5.8.2020 v 12:04:39

---

**Odesílatel:** Město Hlinsko, Poděbradovo náměstí 1, 53901 Hlinsko, CZ  
**ID schránky:** k4hby3r  
**Typ schránky:** OVM

---

**Zmocnění:** 0 / 0  
**Odstavec:** Nezádáno  
**Naše číslo jednací:** HI 50457/2020/SÚ  
**Naše spisová značka:** S-SÚ/48710/2020/7  
**Vaše číslo jednací:** Nezádáno  
**Vaše spisová značka:** Nezádáno  
**K rukám:** Nezádáno  
**Do vlastních rukou:** Ne  
**Doručení fikcí zakázáno:** Ne

---

### Přílohy:

2020-48710.pdf (279,72 kB)

---

oddělení majetkové správy  
Tovární 1150, 537 83 Chrudim

Prodin a.s.  
Jiráskova 169  
530 02 Pardubice

Váš dopis zn. / ze dne  
3.8.2020

Naše značka  
SUSPK/11172/2020

Vyřizuje  
Polanská, DiS.  
tel.č. 469699025

V Chrudimi dne  
7.9.2020

### Vyjádření k projektové dokumentaci pro stavbu „Výstavba chodníku v obci Včelákov“.

Dne 3.8.2020 jsme obdrželi Vaši žádost o vyjádření ke stavbě nového chodníku podél silnice III/343 7 v obci Včelákov.

Součástí žádosti byly přílohy: 3 × koordinační situační výkres a situace, průvodní zpráva, technická zpráva a vzorové příčné řezy.

Předložená projektová dokumentace ve stupni pro územní a stavební povolení řeší výstavbu, rekonstrukci a rozšíření stávajících chodníků včetně nástupišť autobusových zastávek podél silnice III/343 7 v obci Včelákov.

Chodník z betonové zámkové dlažby šíře 1,5 m, bude začínat na začátku obce Včelákov u č.p. 108 jeho konec bude u poslední zastávky na konci obce Včelákov u silnice III/343 7 směrem na Hlinsko. Odvodnění chodníku bude zajištěno příčným a podélným sklonem do nově osazených uličních vpustí vybudovaných v rámci rekonstrukce silnice.

Správa a údržba silnic Pardubického kraje pověřená výkonem vlastnických práv k silnicím II. a III. třídy v Pardubickém kraji (podle § 9 zákona č. 13/1997 Sb, o pozemních komunikacích a Zřizovací listiny č. j.: KrÚ 8456/2003 ze dne 25. 04. 2003) vydává na základě PD souhlas s umístěním výše uvedené stavby při silnici III/343 7 (p.p.č. 1383 k.ú. Včelákov) za dodržení následujících podmínek:

- stavba chodníku musí být provedena v koordinaci s plánovanou rekonstrukcí silnice III/343 7 Miřetice – kříž se sil. III/355 22, pokládka sil. obrub bude realizována současně s modernizací silnice
- event. svislé dopravní značení dotčené stavbou nebo následně stanovené bude nahrazeno novým dle TP; v místech, kde bude DZ umístěno na přilehlém chodníku, bude kotvící patka sloupku DZ instalována na stavbě chodníku (nikoliv zabetonována)
- stavební materiál při stavbě nesmí být skladován na vozovce a nezbytné znečištění musí být průběžně odstraňováno
- v období zimní údržby je nutno počítat s eventualitou, resp. strpět umístění odstraněného sněhu na plochách přiléhajících k silnici
- stavební práce nesmí probíhat v zimním období, tj. od 1.11. do 31.3. následujícího roku
- chodníkem zastavěné pozemky Pardubického kraje musí být po dokončení akce a za naší účasti (p. Vackové tel. č. 169/699011) geometricky zaměřeny a následně provedeno majetkoprávní vypořádání oddělených částí

- celá stavba (chodníky vč. obrub, dešť. kanalizace a bet. žlabovek) zůstane z hlediska údržby a oprav v majetku a správě zřizovatele (Obec Včelákov)
- po dokončení stavby je nutné přizvat zástupce správce pozemní komunikace (cestmistr Hlinsko a pracovník oddělení majetkové správy Chrudim) k předání dotčeného úseku

Platnost toho vyjádření je 24 měsíců ode dne vydání.



Ing. Dušan Chocholouš  
vedoucí oddělení MS chrudim



Správa údržba silnic  
Krajského kraje  
Doubravice 98  
533 53 Pardubice  
IČ: 00085031  
DIČ: CZ00085031

22





Bereme na vědomí a jako vlastník pozemku souhlasíme s umístěním a realizací stavby „Zřízení chodníků a zastávek BUS na silnici III/3437, Včelákov“ na p. p. č. 1383, 1356 v k.ú. Včelákov, za účelem vydání společného povolení.

Správa a údržba silnic  
pardubického kraje  
Dobruvice 98

533 533 Pardubice  
IČ 00885031

(24)

Správa a údržba silnic Pardubického kraje, IČ 00885031

Dobruvice 98, 533 533 Pardubice

ZA DODRŽENÍ VYHODNĚNÍ

č. SUSPK/11172/2020 ze dne 04.05.2020

*[Signature]*



Pomáhat a chránit

KRAJSKÉ ŘEDITELSTVÍ POLICIE  
PARDUBICKÉHO KRAJE

ÚZEMNÍ ODBOR CHRUDIM

PCR17ETRpo98992909



Dopravní inspektorát

Č.j.: KRPE-56195-1/ČJ-2020-170306

Chrudim 05. října 2020

Počet stránek: 4

Přílohy: 1/PD

Prodin a.s.

Ing. Lucie Křemenáková

Jiráskova 169

530 02 Pardubice

Doručovací adresa: datová schránka (Prodin a.s., IČO:25292161)

**Stanovisko k projektové dokumentaci pro společné řízení.**

Dne 29.07.2020 byla na Policii ČR, Krajské ředitelství Pardubického kraje, Územní odbor Chrudim, Dopravní inspektorát v Chrudimi předložena žádost o stanovisko na akci:

**„Zřízení chodníků a zastávek BUS na silnici III/343 7, Včelákov“**

Jedná se výstavbu chodníků a nástupišť autobusových zastávek podél komunikace III/3437 v obci Včelákov. Návrh řeší výstavbu, rekonstrukci a rozšíření stávajících chodníků. Dále budou kompletně vyměněny konstrukční vrstvy stávajících chodníků. Obruby chodníků včetně přídlažby budou vybudovány investorem SÚS Pardubického kraje v rámci akce: Rekonstrukce silnice III/3437 Miřetice- křiž.III/35522 Včelákov, PD“. Dále dojde k vybudování hmatných prvků pro nevidomé a slabozraké dle platné vyhlášky. Ve staničení km 3,135 38 – 3,244 61 byla obruba vybudována v rámci rekonstrukce komunikace „Petrkov – Včelákov“. Obruba v tomto úseku bude zachována a dojde k vybudování chodníku podél této obruby.

Chodníky jsou navrženy: S příčným spádem max. 2%, zvýšená podsádka chodníkové obruby na + 6 cm tvoří přirozenou vodící linii pro nevidomé a slabozraké, dále tvoří přirozenou vodící linii stáv. podezdívky oplocení, stávající zástavba, podélný sklon – max. podélný sklon nesmí přesáhnout 8,33 %, přístup ke sníženým obrubám bude provedeno: tak, že v celé délce snížené obruby bude zachován příčný sklon max.+ 2 % a dále v šířce 1,0 m bude provedeno rampové vyspádování chodníku směrem ke snížené obrubě max. však ve sklonu 12,5%, stávající sloupky veřejného osvětlení nezasahují do průchozího prostoru plochy chodníku. Odvodnění chodníků je realizováno příčnými a podélnými sklony do nově osazených uličních vpustí, které budou vybudovány v rámci stavby rekonstrukce komunikace.

Všehrdovo náměstí 46  
537 20 Chrudim

Tel.: +420 974 572 250  
Fax: +420 974 572 258  
E-mail: cr.di@pcr.cz

Policie České republiky, Krajské ředitelství Pardubického kraje, Územní odbor Chrudim, Dopravní inspektorát, jako orgán státní správy ve věcech bezpečnosti a plynulosti provozu na pozemních komunikacích ve smyslu ust. § 2 zákona č. 273/2008 Sb., o Policii České republiky; ve smyslu ust. § 1 zákona č. 12/1997 Sb., o bezpečnosti a plynulosti silničního provozu, ve znění pozdějších předpisů, s odkazem na ustanovení § 124 odst. 11 písm. e) zákona č. 361/2000 Sb., o provozu na pozemních komunikacích a o změnách některých zákonů, v platném znění a ve věci pozemních komunikací ve smyslu ust. § 16 odst. 2 zákona č. 13/1997 Sb., o pozemních komunikacích, ve znění pozdějších předpisů vydává k projektové dokumentaci (ke změně stavby) následující stanovisko:

k předloženému projektu máme následující připomínky:

- stavbou nesmí být narušeny rozhledové trojúhelníky pro případné křižovatky (zajistit rozhled dle ČSN 73 6102) a pro stávající sjezdy (zajistit rozhledy dle ČSN 73 6110),
- dojde-li stavbou i případně k úpravám pozemní komunikace sil. III/ spojených s výstavbou chodníků upozorňujeme, že komunikace musí i po úpravě odpovídat ČSN 73 6110,
- chodníky** musí odpovídat ČSN 73 6110 a vyhl. MMR č. 398/2009 Sb. (šířka chodníku min. 1,5 m, příčný sklon nejvýše 2 %, podélný sklon nejvýše 8,33 % atd.) Jelikož není uvedena barevná skladba povrchů doporučujeme provést chodník a vjezdy k nemovitostem v jednom barevném provedení (nejlépe šedém) a varovné pásy v barvě červené reliéfní – **trojbarevnou skladbu** (chodník, vjezd, varovný pás) **nedoporučujeme**. Varovné pásy musí být dostatečně kontrastní od okolního povrchu. Vzhledem k navrhované minimální přípustné šířce chodníku s hodnotou 1,5m a s ohledem na dostatečnou šíři stávajícího zeleného pruhu od okraje komunikace k podezdívkám stávajícího oplocení nemovitostí podél silnice III/343 7 ve Včelákově je zvolená **min. šířka 1,5 m** na zvažení, **optimální šířka chodníku je 3 x 0,75 m = 2,25 m** což umožní vzájemné předcházení často se vyskytující chůzi ve dvojici bez nutnosti vcházení do hlavního dopravního prostoru. Na základě výše uvedeného doporučujeme zvážit šířku chodníku s to nejen s ohledem na chodecké intenzity, intenzity vozidel na silnici III/343 7, požadovanou kvalitu pohybu chodců ale i s ohledem na vlastnické poměry, dále doporučujeme zvážit celkové příčné uspořádání dané komunikace s možností např. přemístění zeleného pásu (bezpečnostního dělicího pásu) k oddělení chodců od hlavního dopravního prostoru, co se týče navrhované **výšky podsádky silniční obruby** souhlasíme s **+ 10 cm**, dále je nutno vytvořit **přirozenou vodící linii** chodníku dle čl. 1.2.1.1. vyhl. MMR č. 398/2009 Sb. např. osazením obrubníku trávníku s výškovým přesahem 60 mm. Pokud přirozenou vodící linií bude budova, podezdávka oplocení lze toto řešení uskutečnit – **pokud ale v některém místě bude přirozená linie přerušena v délce větší než 8 m je nutné zde umístit umělou vodící linii** –upozorňujeme, že umělá vodící linie musí být navržena v souladu s vyhl.č. 398/2009 Sb. – tzn. umělá vodící linie plynule navazuje na přirozenou vodící linii – tedy je vedena v jedné přímce – vyhl. č. 398/2009 Sb. umělá vodící linie je speciálně vytvořená součást stavby sloužící k orientaci osob se zrakovým postižením – umělou vodící linii tvoří podélné drážky a její šířka je v exteriéru 400 mm – umělá vodící linie musí navazovat na přirozenou vodící linii. Ukončení chodníků bude odpovídat vyhlášece MMR č. 398/2009 (varovným pásem),
- v rámci úprav (rekonstrukce) smí být upraveny pouze stávající připojení – **sjezdy**. V případě, má-li dojít k vybudování nového připojení, je nutno postupovat dle § 10 zákona č. 13/1997 Sb. Stávající **sjezdy** požadujeme upravit v stávajících šířkách (při změně šířkových poměrů sjezdů je nutno postupovat dle § 10 zákona č. 13/1997 Sb. – úprava sjezdu – jelikož změnou šířky se také mění umístění vrcholu rozhledového trojúhelníku a tedy i vedení odvěsen rozhledového trojúhelníku). Max. šířku sjezdů požadujeme **do 6 m**. V případně úpravy

stávajících sjezdů, širších než 6,0 m požadujeme doložit jejich povolení, případě doložit jejich šířku na základě vlečných křivek pro nejdelší uvažované vozidlo. Konkrétně se jedná o tyto místa:

- sjezd k p.p.č. 150 s šířkou sjezdu 9,0 m (sjezd ke garáži)
- sjezd k č.p. 106 s šířkou 8,0m (vjezdová brána s brankou),
- 9,0 m sjezd mezi čp. 106 a 78,
- v místě sjezdu na p.p.č. 153/9 v šíři 6,0 m – požadujeme doložit, že se skutečně jedná o sjezd a ne o vyústění ÚK či MK,
- sjezd u čp. 85 snížená obruba pouze před branou, před brankou nikoliv,
- u dvojice sjezdů u č.p. 107 a 2 lze tolerovat sníženou obrubu v celé nejmenší možné délce
- s navrhovanou šíří sjezdu u čp. 108 v délce 9,0 m nesouhlasíme, max. šířku sjezdu požadujeme do 6,0 m,

Preferujeme řešení stávajících sjezdů rampovým vyspádováním „chodníkovým přejezdem“ – **sjezd bude veden přes chodník, kde bude snížena obruba na 5 cm** (přejezdná výška obruby je do 7 cm) **doplněná o varovný pás a bude tak zajištěna plynulá chodecká trasa, nebude tím docházet ke zvlnění**, v místě rampové části sjezdu bude zachován průchozí prostor v chodníku v min. šíři 0,9m,

- snížená obruba doplněná o varovné pásy bude užitá pouze pro místa stávajících sjezdů, tato úprava **nebude** provedena např. v místech vstupních branek k objektům či vstupů do objektu – např. u č.p. 78.
- s nově navrženým **místem usnadňující přecházení** lze **souhlasit**, v tomto místě pro umožnění snadného a bezbariérového přejetí z jedné strany silnice na druhou bude **provedeno pouze snížení obruby na 2 cm s doplněním o varovný pás dle vyhl. č. 398/2009 Sb.**, a tím umožnit bezbariérové navázání chodecké trasy, (varovný pás šířky 0,40 m z hmatné dlažby, kontrastní barvy. Signální pásy (výkres D.3 Rampová úprava) se neprovádí, jelikož se nejedná o místo pro přecházení. Varovný pás je navržen dle ČSN 73 6110, změna Z1 (Varovné pásy se umísťují v celé délce snížených obrub s výškou menší než 0,08m) Podélný spád rampové části nepřesáhne 12,5% . Příčný sklon na chodníku je zachován 2 %, úpravou **chodníků a autobusových zastávek** nesmí dojít k narušení rozhledových poměrů v křižovatkách a sjezdech v daném úseku (dodržet rozhledové poměry dle ČSN 73 6102 a ČSN 73 6110).
- **autobusové zastávky** budou odpovídat ČSN 73 6425-1 a s vyhl. MMR č. 398/2009 Sb., autobusové zastávky (zálivy) budou umístěny tak, aby nezasahovaly do rozhledových poměrů křižovatek, výška nástupní hrany bude min. 160 mm - 200 mm po ověření u dopravce autobusové dopravy; její délka musí být min. 12 m. Šíře nástupiště dle ČSN 73 6425-1 má být **2,20 m** a doporučuje se 2,5 m ve stísněných podmínkách v intravilánu v šíři 1,7 m. Doporučujeme na nástupní hraně zastávky užití bezbariérových zastávkových obrubníků, povrch nástupiště musí být rovný, neklouzavý a zpevněný s příčným sklonem 0,5 % až 2 %. Podélný sklon nástupiště nemá přesáhnout 4 %. Zastávka musí být osvětlena. Intenzita umělého osvětlení musí vyhovovat ČSN CEN/TR 13201-1 a ČSN EN 13201-2. Nesplňuje-li veřejné osvětlení tyto podmínky, musí mít zastávka vlastní osvětlení, s umístěním dopravního značení V 11a (v souladu s TP 133) a IJ 4b souhlasíme,
- upozorňujeme že **vstřícné umístěním obou zastávek ve Včelákově v jízdních pruzích sil. není vhodné řešení**, doporučujeme prověřit možnost jejich posunutí, či řádné odůvodnění tohoto řešení,



- v případě zásahu či úprav VO upozorňujeme, že osvětlení musí splňovat podmínky mimo jiné dle ČSN CEN TR/13201-1, ČSN 36 0400, ČSN EN 13201-2 atd. a musí být umístěno tak, aby byl dodržen bezpečnostní odstup k pevné překážce od jízdního pruhu - 0,5 m a bezpečnostního odstupu k pevné překážce od pruhu pro chodce - 0,25 m dle ČSN 73 6110 a dále zajištění podmínek pro rozhled dle ČSN 73 6102 a ČSN 73 6110. Pro případné umísťování pevných překážek sloupů VO, případně dopravního značení, pilířků atd. upozorňujeme, že do volné šířky pásu pro chodce o šíři 1,5 m a menší nesmí zasahovat žádné překážky, ani ojedinělé o šířce větší než 0,15 m. V odůvodněných případech ve stísněných podmínkách může ojedinělá překážka bodově zúžit průchozí prostor až na 0,9 m, viz. čl. 10.1.2.2 ČSN 73 6110 (dle vyhl. MMR č. 398/2009 Sb. – technické vybavení komunikace lze v odůvodněných případech umístit tak, že bude průchozí prostor místně zúžen až na 900 mm).
- požadujeme, aby pro daný projekt – stavbu byly dodrženy příslušné normy, technické podmínky a další související předpisy (vyhl. MMR č. 398/2009 Sb., ČSN 73 6110, ČSN 73 6101, ČSN 73 6102 aj),
- prováděním stavby nedojde k ohrožení provozu na pozemních komunikacích. K jeho případnému omezení může dojít jen v nezbytné míře a na dobu nezbytně nutnou. V případě, pokud si to vyžádá situace, budou práce prováděny pod ochrannou přenosného dopravního značení,
- před zahájením prací, bude nutné na zdejší součást Policie ČR **předložit návrh dopravně inženýrských opatření k zajištění bezpečnosti a plynulosti silničního provozu a požádat o vydání „Stanovisko k umístění přechodné úpravy provozu na pozemních komunikacích“** dle § 77 zákona č. 361/2000 Sb. o provozu na pozemních komunikacích a případně také samostatně požádat o vydání „**Souhlasu se zvláštním užíváním komunikace**“ dle § 25 zákona č. 13/1997 Sb. o pozemních komunikacích, nebo případně také o vydání „**Vyjádření k uzavírce PK a vedení objízdné trasy**“ dle § 24 odst. 2 písm. d) zákona č. 13/1997 Sb., o pozemních komunikacích,
- tato akce bude prováděna ve vzájemné koordinaci s akcí: „Rekonstrukce silnice III/3437 Miřetice - křiž. III/35522 Včelákov“ projektant: Prodin. a.s.
- výše uvedené podmínky, které se přímo netýkají této akce, požadujeme zohlednit i v předcházející akci: „Rekonstrukce silnice III/3437 Miřetice - křiž. III/35522 Včelákov“ projektant: Prodin. a.s.
- toto stanovisko je vyhotoveno k předložené PD, která byla zaslána prostřednictvím datové schránky ve formátu pdf. a je nedílnou součástí žádosti,
- jiné připomínky z hlediska námi chráněných zájmů nemáme.

Platnost tohoto stanoviska je jeden rok od data vydání.

Vyřizuje: por. Ing. Pavel Novák

komisař

tel. 974572257

npor. Mgr. Pavel Dostálek

vedoucí dopravního inspektorátu

Mgr. Pavel Dostálek

05.10.2020 16:54:31

Digitálně podepsal:

Mgr. Pavel Dostálek  
POLICIE ČESKÉ REPUBLIKY

Důvod: Za správnost vyhotovení

## Přijatá zpráva - Detail zprávy

**Předmět:** Projektová dokumentace - Včelákov - III/3437 - zřízení chodníků a BUS zastávek  
**ID zprávy:** 827962615  
**Typ zprávy:** Datová zpráva  
**Datum a čas dodání:** 5.10.2020 v 17:28:53  
**Datum a čas doručení:** 6.10.2020 v 8:32:43

---

**Odesílatel:** Krajské ředitelství policie Pardubického kraje, Na Spravedlnosti 2516, 53002 Pardubice, CZ  
**ID schránky:** ndihp32  
**Typ schránky:** OVM

---

**Zmocnění:** Nežadáno  
**Odstavec:** Nežadáno  
**Naše číslo jednací:** KRPE-56195-1/ČJ-2020-170306  
**Naše spisová značka:** KRPE-56195/ČJ-2020-170306  
**Vaše číslo jednací:** Nežadáno  
**Vaše spisová značka:** Nežadáno  
**K rukám:** Nežadáno  
**Do vlastních rukou:** Ne  
**Doručení fikcí zakázáno:** Ano

---

### Přílohy:

KRPE-56195-1 Včelákov - sil III 3437 Chodník Prodin\_sig.pdf (232,51 kB)

---



KUPAX00V2KN4



**Krajský úřad  
Pardubického kraje**  
**ODSH - oddělení silničního hospodářství a dopravní obslužnosti**

Váš dopis zn.:

Ze dne: 30.07.2020

Číslo jednací: KrÚ 57060/2020

PRODIN a.s.

Spisová značka:

Vyřizuje: Ing. Nicola Gregorová

Telefon: 466026867

E-mail: nicola.gregorova@pardubickykraj.cz

Mobil:

Fax:

Datum: 10.08.2020

**Vyjiádření k projektové dokumentaci – „Zřízení chodníků a zastávek BUS na silnici III/3437, Včelákov“.**

Krajský úřad Pardubického kraje, odbor dopravy a silničního hospodářství, který je příslušným dopravním úřadem ve smyslu ustanovení § 34 odst. 1 písm. b) zákona č. 111/1994 Sb., o silniční dopravě, ve znění pozdějších předpisů, bere na vědomí projektovou dokumentaci „Zřízení chodníků a zastávek BUS na silnici III/3437, Včelákov“.

**K výše uvedené dokumentaci sdělujeme, že:**

- dopravní obslužnost je v současnosti zajišťována linkami 620702 a 620781 (dopravce ARRIVA VÝCHODNÍ ČECHY, a.s.),
- autobusové zastávky a jejich označení bude plně v souladu s ČSN 73 6425-1. Případné omezení silničního provozu musí být na nejkratší možnou dobu. Zhotovitel stavby je povinen využít všech dostupných prostředků ke zkrácení termínu omezení,
- potřeba objízdných tras pro autobusy a vedení linek veřejné autobusové dopravy po dobu případné uzavírky budou řešeny až v rámci řešení uzavírky. V návaznosti na termín uzavírky pak následně budou či nebudou schvalovány výlukové jízdní řády,
- před zahájením samotné realizace stavby bude včas podána žádost k uzavírce dané komunikace a to ve lhůtě min. 30 dní předem.

Vyjiádření bylo projednáno s technologem dopravní obslužnosti Pardubického kraje (s paní Krčmářovou).

Žadatel má za povinnost včas podat žádost z důvodu omezení provozu.



Otisk úředního razítka

Ing. Ladislav Umbravn  
vedoucí odboru dopravy a silničního hospodářství



# Městský úřad Hlinsko

Poděbradovo náměstí 1, 539 23 Hlinsko

## Stavební úřad – úsek územního plánování a GIS

Adresa pracoviště: Adámkova třída 554, 539 01 Hlinsko



Váš dopis ze dne: 29.7.2020

Vaše značka:

Č.j.: HI 48462/2020/SÚ

Spisová značka:

Spisový znak – skart. znak/lhůta: 330 – A20

Oprávn. úřední osoba: Ing. Dušek, Ing. Zavřel

Tel.: 469 326 131

E – mail: dusek@hlinsko.cz

Počet listů/příloh: 2/0

V Hlinsku dne: 11.8.2020

PRODIN a.s.

Jiráskova 169

530 02 Pardubice

**Věc: Závazné stanovisko orgánu územního plánování dle § 96b zákona č. 183/2006 Sb., o územním plánování a stavebním řádu, v platném znění, k záměru realizace akce „Zřízení chodníků a zastávek BUS na silnici III/3437, Včelákov“ na pozemcích parc. č. st. 137/1, 153/9, 1383, 153/8, 153/4, 153/5, st. 171, 1356 v k. ú. Včelákov z hlediska územně plánovací dokumentace pro společné povolení (společné územní a stavební řízení)**

Městský úřad Hlinsko, stavební úřad – úsek územního plánování a GIS, jako úřad územního plánování příslušný podle § 6 odst. 1 písm. e) zákona č. 183/2006 Sb., o územním plánování a stavebním řádu, v platném znění (dále jen stavební zákon), přezkoumal, podle § 96b odst. 3 stavebního zákona z hlediska souladu s politikou územního rozvoje, s územně plánovací dokumentací a z hlediska uplatňování cílů a úkolů územního plánování dle § 18 a § 19 stavebního zákona, záměr:

### „Zřízení chodníků a zastávek BUS na silnici III/3437, Včelákov“

ve věci projektové dokumentace, kterou zpracoval zodpovědný projektant Ing. Michal Hornýš – ČKAIT 0602053, s datem zpracování červenec 2020 na pozemcích parc. č. st. 137/1, 153/9, 1383, 153/8, 153/4, 153/5, st. 171, 1356 v k. ú. Včelákov,

a vydává toto závazné stanovisko:

Záměr dle předložené projektové dokumentace na pozemcích parc. č. st. 137/1, 153/9, 1383, 153/8, 153/4, 153/5, st. 171, 1356 v k. ú. Včelákov

### JE PŘÍPUSTNÝ

Závazné stanovisko platí 2 roky ode dne vydání.

#### Odůvodnění:

Popis projektové dokumentace:

Předložená projektová dokumentace řeší výstavbu chodníků a nástupišť autobusových zastávek podél komunikace silnice III/3437 v obci Včelákov. Návrh řeší výstavbu, rekonstrukci (stavební úpravy) a rozšíření stávajících chodníků. Celková délka řešených úprav chodníků činí 418 m. Stavební úpravy chodníků, osazení obrub, aj. navazují na stavební akci „Rekonstrukce silnice III/3437 Měřetice – křiž. III/35522 Včelákov, PD“

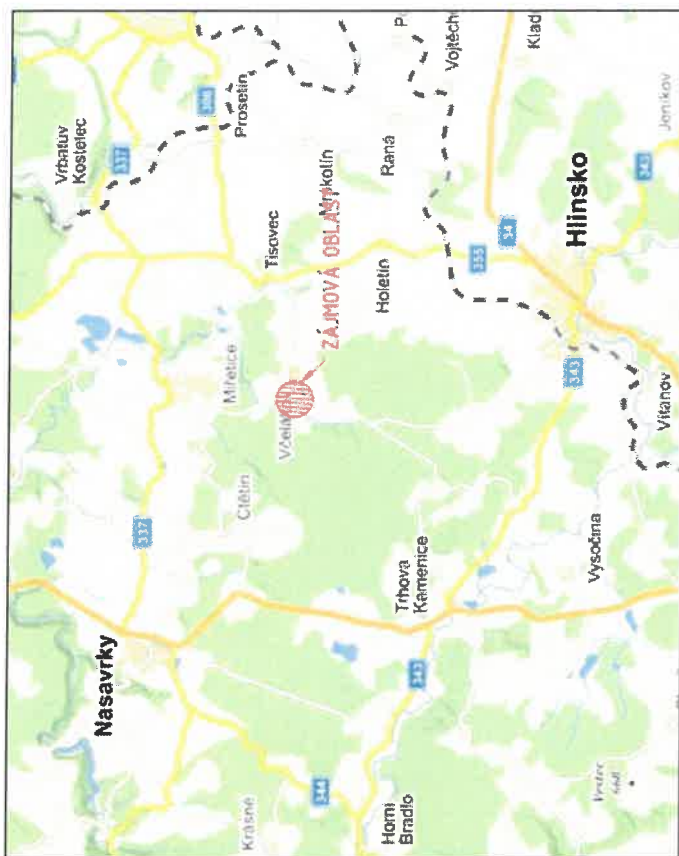
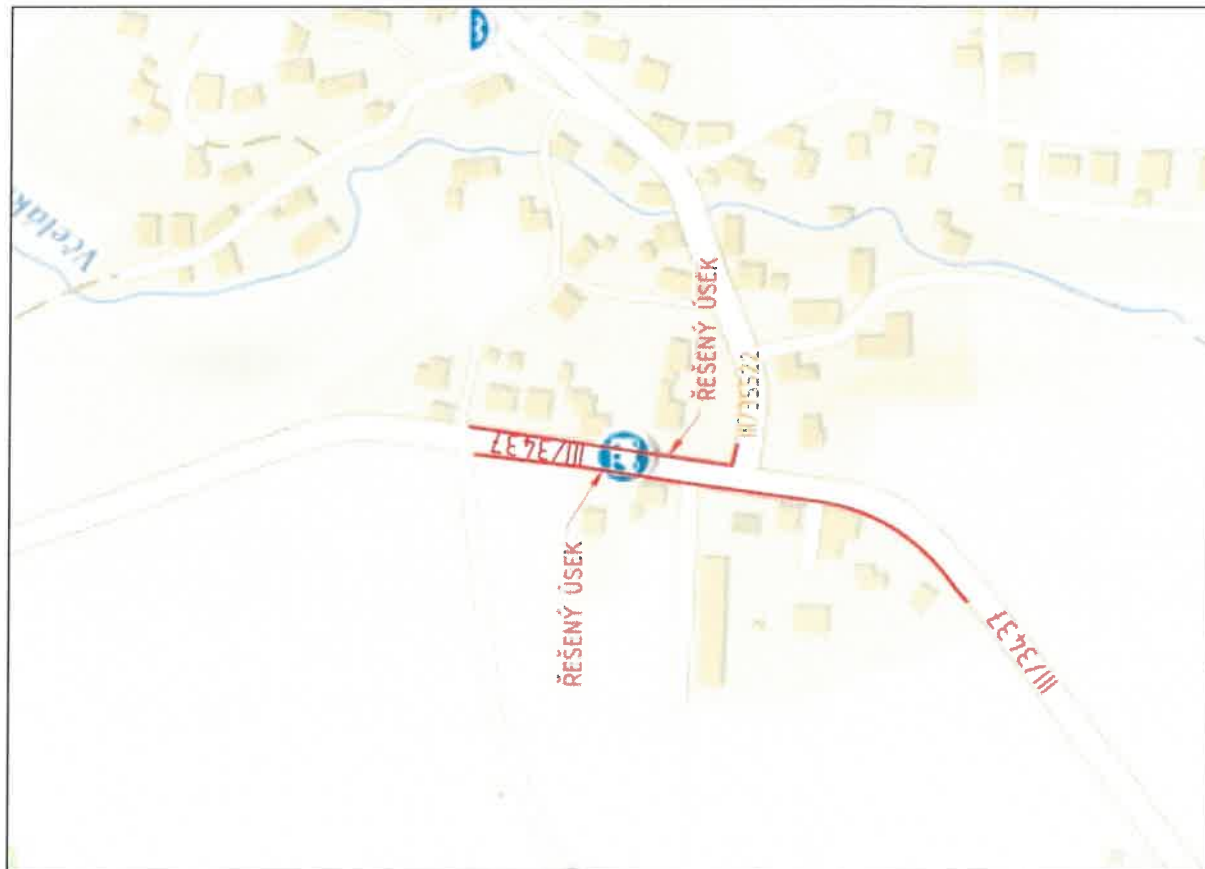
Adresa:  
Městský úřad Hlinsko  
Poděbradovo náměstí 1  
539 23 Hlinsko

Kontaktní údaje:  
ID DS: k4hby3r  
Tel: 469 326 111  
El. podatelna: e-podatelna@hlinsko.cz  
E-mail: mesto@hlinsko.cz

Bankovní spojení:  
Komerční banka. a.s.  
19-0000623531/0100  
IČ: 00270059  
DIČ: CZ00270059

Strana 1 (celkem 4)

Elektronický podpis - 11.8.2020  
Certifikát autora podpisu :  
Jméno : ing. Vladimír Zavřel  
Vydal : PostSignus Qualified C...  
Platnost do : 23.10.2020 14:05:24-000 +02:00



Generální projektant:



PRODIN A.S.  
JIRÁSKOVA 169  
530 02 PARDUBICE

WWW.PRODIN.CZ  
DIČ: CZ25292161  
IČO: 25292161

Zpracovatel dílčí části dokumentace:

Vypracoval:	Zodp. projektant:	Kontroloval:
Bc. Martin Hudec	Ing. Michal Hornýs	Ing. Michal Hornýs
Proje:	Technický úsek/obor:	
Pardubický	Včelákov	
Investor:		
Město Včelákov, Včelákov 81, 539 57		
Adresa:		

Souřadnicový systém S-JTSK, Výškový systém Bpv



**ZŘÍZENÍ CHODNÍKŮ A ZASTÁVEK BUS  
NA SILNICI III/3437, VČELÁKOV**

Furnat:	4, A4
Datum:	07/2020
Účel:	DUSP
E. sekce:	3110-20-063
Emise:	E. kopie
THFNO:	
Číslo obecního úřadu:	C.
E. výkres:	1

Číslo výkresu:

SITUACNÍ VÝKRES ŠIRŠÍCH VZTAHŮ

Adresa:

Městský úřad Hlinsko  
Poděbradovo náměstí 1  
539 23 Hlinsko

Kontaktní údaje:

ID DS: k4hby3r  
Tel: 469 326 111  
El. podatelna: e-podatelna@hlinsko.cz  
E-mail: mesto@hlinsko.cz

Bankovní spojení:

Komerční banka. a.s.  
19-0000623531/0100  
IČ: 00270059  
DIČ: CZ00270059

Strana 2 (celkem 4)

## **1. Soulad projektové dokumentace z hlediska politiky územního rozvoje**

Platná Politika územního rozvoje ČR záměr v jím dotčeném území neřeší, záměr se věcí řešených Politikou územního rozvoje ČR nedotýká.

Politika územního rozvoje České republiky ve znění aktualizace č. 1, 2, 3 není zapracována v Územním plánu Včelákov – žádná omezení z těchto dokumentů pro záměr dle předložené projektové dokumentace nevyplyvají.

## **2. Soulad projektové dokumentace z hlediska územně plánovací dokumentace**

### **Zásady územního rozvoje Pardubického kraje**

Zásady územního rozvoje Pardubického kraje ve znění aktualizace č. 1, 2 nejsou zapracovány v Územním plánu Včelákov - žádná omezení z těchto dokumentů pro záměr dle předložené projektové dokumentace nevyplyvají.

### **Územní plán Včelákov**

Územní plán Včelákov vydaný formou opatření obecné povahy dne 4. 11. 2009, který nabyt účinnosti dne 20. 11. 2009.

Pozemky parc. č. 153/9, 153/8, st. 137/1, st. 171, na kterých bude záměr realizován, jsou v platném Územním plánu Včelákov zařazeny jako plocha s rozdílným způsobem využití: plochy smíšené obytné – venkovské. Hlavní využití pro tuto plochu je bydlení (v rodinných domech), rodinná rekreace. Podmíněně přípustné využití této plochy je občanské vybavení, vodní plocha.

Pozemky parc. č. 1356, 153/5, 1383, na kterých bude záměr realizován, jsou v platném Územním plánu Včelákov zařazeny jako plocha s rozdílným způsobem využití: plochy dopravní infrastruktury. Hlavní využití pro tuto plochu je přeprava osob, nákladů; přeprava energetických médií, informací; zásobování vodou, zneškodňování odpadních vod, zařízení pro vodní hospodářství. Přípustné využití pro tuto plochu je zařízení pro dopravu v klidu; stabilizace ekosystémů, zeleň, revitalizace krajiny.

Pozemek parc. č. 153/4, na kterém bude záměr realizován, je v platném Územním plánu Včelákov, zařazen jako plocha s rozdílným způsobem využití: plochy občanského vybavení – veřejná infrastruktury. Hlavní využití pro tuto plochu je občanské vybavení (veřejná správa, zdravotní služby, sociální služby, péče o rodinu, kultura). Přípustné využití pro tuto plochu je občanské vybavení (služby, ubytování, stravování). Podmíněně přípustné využití pro tuto plochu je bydlení (pro správce nebo vlastníka objektu).

Vše, co není uvedeno jako využití HLAVNÍ, PŘÍPUSTNÉ, popřípadě PODMÍNĚNĚ PŘÍPUSTNÉ využití, je NEPŘÍPUSTNÉ s výjimkou dopravní a technické infrastruktury, včetně ploch pro parkování v míře nezbytné pro zajištění hlavního, přípustného, resp. podmíněně přípustného využití funkčních ploch zastavěného území a zastavitelných ploch a dále ploch veřejných prostranství, tělovýchovy a sportu, zlepšujících životní prostředí těchto ploch.

Plánovaný záměr je tedy v souladu, jelikož je pro výstavbu technické a dopravní infrastruktury stanovena výjimka z nepřípustného využití pro všechny jednotlivé plochy s rozdílným způsobem využití.

Úřad územního plánování shledal soulad plánovaného záměru s platným Územním plánem Včelákov.



### **3. Soulad projektové dokumentace z hlediska uplatňování cílů a úkolů územního plánování**

Při posouzení předloženého záměru z hlediska cílů a úkolů územního plánování formulovaných v ustanoveních § 18 a § 19 stavebního zákona bylo zejména zkoumáno, zda je umístění stavby a její řešení v souladu s urbanistickými, architektonickými a estetickými požadavky na využívání a prostorové uspořádání území a zda je umístění stavby v souladu s charakterem území. Přitom orgán územního plánování zjistil, že navržené zřízení chodníků a autobusových zastávek nenarušuje stávající urbanistické založení.

#### **Podklady pro vydání závazného stanoviska:**

- Projektová dokumentace „Zřízení chodníků a zastávek BUS na silnici III/3437, Včelákov“
- Politika územního rozvoje České republiky, ve znění Aktualizace č. 3 schválená vládou ČR dne 2. 9. 2019
- Zásady územního rozvoje Pardubického kraje, po aktualizaci č. 2, které nabyly účinnosti dne 5. 7. 2019
- Územní plán Včelákov vydaný formou opatření obecné povahy dne 4. 11. 2009, který nabyl účinnosti dne 20. 11. 2009
- Zákon č. 183/2006 Sb., o územním plánování a stavebním řádu, v platném znění

Jsme s pozdravem

Ing. Vladimír Zavřel  
vedoucí stavebního úřadu

"otisk úředního razítka"

## Přijatá zpráva - Detail zprávy

**Předmět:** Závazné stanovisko dle § 96b - Včelákov - Zřízení chodníků ... na p.p.č. st. 137/1, ...  
**ID zprávy:** 812069140  
**Typ zprávy:** Datová zpráva  
**Datum a čas dodání:** 13.8.2020 v 9:12:24  
**Datum a čas doručení:** 14.8.2020 v 7:30:20

---

**Odesílatel:** Město Hlinsko, Poděbradovo náměstí 1, 53901 Hlinsko, CZ  
**ID schránky:** k4hby3r  
**Typ schránky:** OVM

---

**Zmocnění:** 0 / 0  
**Odstavec:** Nezádáno  
**Naše číslo jednací:** HI 48462/2020/SÚ  
**Naše spisová značka:** Nezádáno  
**Vaše číslo jednací:** Nezádáno  
**Vaše spisová značka:** Nezádáno  
**K rukám:** Nezádáno  
**Do vlastních rukou:** Ne  
**Doručení fikcí zakázáno:** Ne

---

### Přílohy:

**ZS\_Včelákov\_Zřízení chodníků a zastávek BUS na silnici III\_3437, Včelákov na p.p.č. 153\_9, ... v k.ú. Včelákov.pdf (375,58 kB)**

---



Číslo vyjádření: 020070124985

Vyřizuje: Ing. Pavol Lomnický  
Tel.: 469 669 945  
Mobil: 603 899 860  
E-mail: pavol.lomnický@vschrudim.cz  
Datum: 30.07.2020

PRODIN a.s.  
Jiráskova č.p. 169  
530 02 Zelené Předměstí

**Včelákov, parc. č. 137/1, Zřízení chodníků a zastávek BUS na silnici III/3437, Včelákov (komunikace - oprava, vybudování)**

Investor: Městys Včelákov, Včelákov


1. V příloze jsou orientačně zakresleny vodohospodářské sítě pro veřejnou potřebu, které v zájmovém území provozuje Vodárenská společnost Chrudim, a. s. (dále VS Chrudim). V situaci nejsou zakresleny všechny vodovodní přípojky, jejich polohu si můžete ověřit dotazem u jejich vlastníků.

**2. S realizací souhlasíme při respektování následujících požadavků:**

- a. Při změně nivelety terénu nad vodohospodářskými sítěmi budou jejich povrchové prvky umístěny do nové nivelety terénu. V případě změny stávajícího krytí vodovodu, bude nutné toto předem projednat a odsouhlasit s pracovníkem VS Chrudim.
- b. Prováděcí organizace uvedomí zástupce provozu VS Chrudim – Hlinsko o zahájení prací, a to nejméně 15 dnů předem.
- c. Před zahájením zemních prací požádá prováděcí organizace pracovníka VS Chrudim o vytýčení provozovaných sítí – Ladislav Šmahel, tel: 603 899 851, ladislav.smahel@vschrudim.cz. (Umístění vytýčených zařízení požadujeme ověřit vždy ruční sondou, aby nedošlo k jeho poškození). Prováděcí organizace vyznačí polohu vytýčených sítí přímo na staveništi.
- d. Technická přejímka funkčnosti povrchových prvků vodohospodářských sítí bude provedena před položením poslední vrstvy komunikace. Předání všech povrchových prvků vodohospodářských sítí v plně funkčním stavu bude na místě písemně potvrzeno oprávněným pracovníkem VS Chrudim, a.s. Josef Dočekal, tel.: 603 899 852, josef.docekal@vschrudim.cz. **Toto potvrzení bude předloženo ke kolaudaci stavby.**
- e. Pracovníky, kteří budou provádět zemní práce v blízkosti stávajících vodohospodářských sítí, zástupce prováděcí organizace upozorní, aby dbali maximální opatrnosti a ve vzdálenosti nejméně 1,0 m na každou stranu od osy potrubí nepoužívali nevhodné nářadí a těžkou mechanizaci (hloubicí a nákladní stroje, sbíječky apod.). Obnažené vodohospodářské sítě musí být řádně zabezpečeny proti poškození a před jejich záhozem bude zástupce provozu VS Chrudim, a.s. přizván ke kontrole, zda nedošlo k jejich viditelnému poškození.
- f. Každé poškození stávajících vodohospodářských sítí nahlásí prováděcí organizace neprodleně zástupci příslušného provozu nebo na dispečink VS Chrudim tel: 469 669 911.
- g. Při souběhu a křížení s vodovodem musí být dodržena minimální vzdálenost dle zákona č. 274/2001 Sb. v platném znění, případně dle požadavku provozovatele, a to:
  - i. Mezi půdorysným okrajem potrubí a půdorysným okrajem ostatních sítí v souběhu 1,0 m a v křížení dle ČSN 736005.
  - ii. Mezi základy a svislými konstrukcemi staveb souvisejících s vodovodními sítěmi (vodovodní armaturní šachty, čerpací a přečerpávací stanice včetně jejich oplocení) a půdorysným okrajem navrhovaných sítí 1,5 m.
  - iii. Mezi základy a svislými konstrukcemi ostatních staveb včetně oplocení, stožárů veřejného osvětlení a víceletými dřevinami (vyjma keřů) a půdorysným okrajem vodovodního potrubí **1,5 m**.
- h. V případě, že bude v průběhu realizace stavby zjištěno, že výše uvedené podmínky nelze dodržet, budou kritická místa souběhů projednána a odsouhlasena s VS Chrudim.

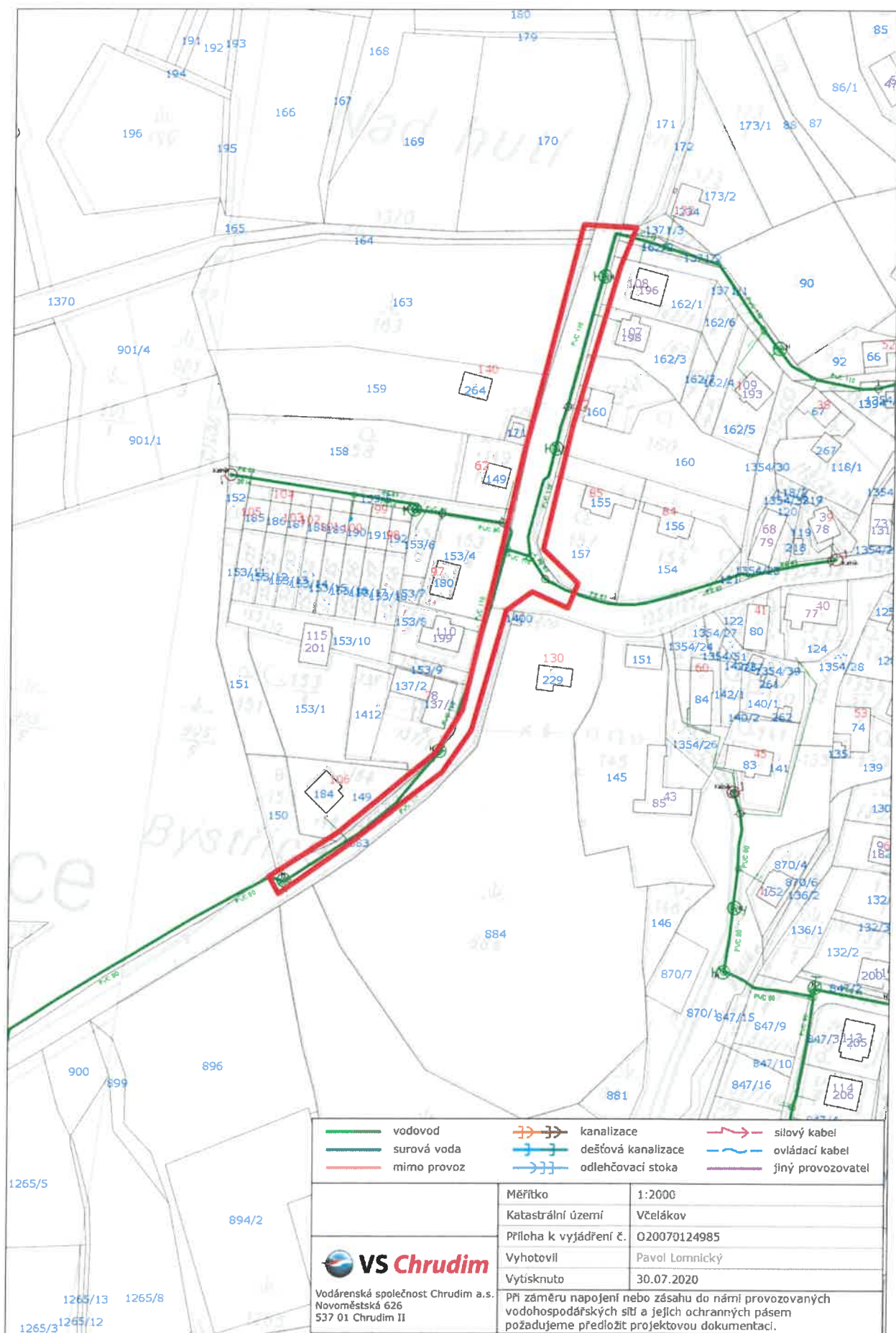
3. Toto vyjádření má platnost 2 roky ode dne vydání.

 **VS Chrudim**  
Vodárenská společnost Chrudim, a.s.  
Novoměstská 626, 537 28 Chrudim  
zákaznické centrum

V. Z. 

Ing. Sylva Řezníčková  
vedoucí zákaznického centra

Přílohy: Mapa\_020070124985.pdf  
Provoz: Hlinsko



**VS Chrudim**  
Vodárenská společnost Chrudim a.s.  
Novoměstská 626  
537 01 Chrudim II

Měřítko	1:2000
Katastrální území	Včelákov
Příloha k vyjádření č.	O20070124985
Vyhotovil	Pavol Lomnický
Vytisknuto	30.07.2020

Při záměru napojení nebo zásahu do námi provozovaných vodohospodářských sítí a jejich ochranných pásem požadujeme předložit projektovou dokumentaci.

PRODIN a.s.  
Jiráskova 169  
53002 Pardubice

naše značka  
5002195100

vyřizuje  
Jaroslav Kápička

datum  
30.07.2020

Věc:

**Zřízení chodníků a zastávek BUS na silnici III/3437, Včelákov**

K.ú. - p.č.: Včelákov

Stavebník: Městys Včelákov, Včelákov č.p. 81, 53957 Včelákov

Účel stanoviska: Povolení stavby - stavební režim (ÚR+SP)

GasNet, s.r.o., jako provozovatel distribuční soustavy (PDS) a technické infrastruktury, zastoupený GridServices, s.r.o., vydává toto stanovisko:

V zájmovém území vyznačeném v příloze tohoto stanoviska, nejsou umístěna žádná provozovaná plynárenská zařízení a plynovodní přípojky ve vlastnictví nebo správě GasNet, s.r.o.. Mohou se zde nacházet plynárenská zařízení jiných vlastníků či správců, případně i dlouhodobě nefunkční/neprovozovaná plynárenská zařízení bez dostupných informací o jejich poloze a vlastnictví.

V rozsahu území vyznačeného v příloze souhlasíme s povolením stavby dle zákona 183/2006 Sb. ve znění pozdějších předpisů např. s vydáním územního rozhodnutí, zjednodušeným územním řízením, vydáním územního souhlasu, uzavřením veřejnoprávní smlouvy, ohlášením, stavebním povolením, veřejnoprávní smlouvou o provedení stavby nebo oznámením stavebního záměru s certifikátem autorizovaného inspektora.

V případě uzavření veřejnoprávní smlouvy nebude GasNet, s.r.o. ani GridServices, s.r.o., jako zmocněnec GasNet, s.r.o., účastníkem územního ani stavebního řízení a nebudou uvedeni ve třetích osobách veřejnoprávní smlouvy.

Platí pouze pro území vyznačené v příloze tohoto stanoviska a to 24 měsíců ode dne jeho vydání.

Stanovisko bylo vygenerováno na základě vaší žádosti automaticky.

V případě dotčení pozemku v majetku společnosti GasNet, s.r.o. je třeba dále projednat smluvní vztah k tomuto pozemku.

Kontakt na projednání naleznete na adrese [www.gasnet.cz/cs/kontaktni-system/](http://www.gasnet.cz/cs/kontaktni-system/), činnost "Smluvní vztahy - pozemky a budovy plynárenských zařízení", případně na NONSTOP zákaznické lince 800 11 33 55.

GridServices, s.r.o.

Plynárenská 499/1  
Zábrdovice  
602 00 Brno  
T +420532221111  
F +420545578571  
E [info@gridservices.cz](mailto:info@gridservices.cz)  
I [www.gridservices.cz](http://www.gridservices.cz)  
IČ: 27935311  
DIČ: CZ27935311

Zapsán do obchodního rejstříku:  
Krajský soud v Brně  
oddíl C, vložka 57165  
26.07.2007

Bankovní spojení:  
Československá obchodní banka,  
a.s.  
Číslo účtu: 17837923  
Kód banky: 0300

Za správnost a úplnost dokumentace předložené s žádostí včetně jejího souladu s platnými předpisy plně zodpovídá její zpracovatel. Stanovisko nenahrazuje případná další stanoviska k jiným částem stavby.

V případě další korespondence nebo jednání (např. změna stavby) uvádějte naši značku - 5002195100 a datum tohoto stanoviska. Kontakty jsou k dispozici na [www.gridservices.cz](http://www.gridservices.cz) nebo NONSTOP zákaznická linka 800 11 33 55.

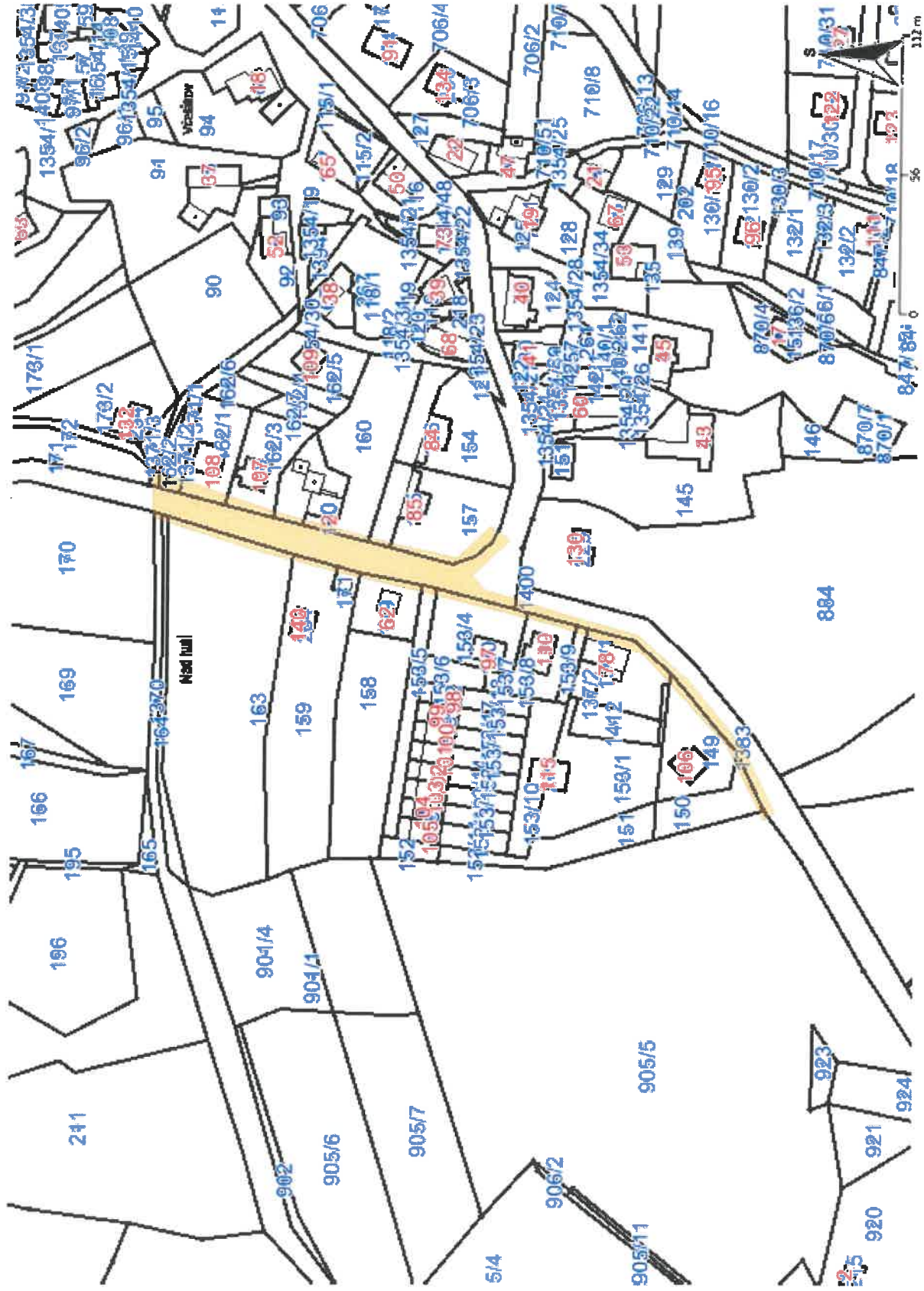


GasNet, s.r.o.  
zastoupená společností GridServices, s.r.o., IČ 279 35 311  
Jaroslav Kápička  
Vedoucí zpracování externích požadavků  
Odbor zpracování externích požadavků

Přílohy: Orientační zákres plynárenského zařízení



Provozovatel DS: GasNet, s.r.o.; Stavebník: Městys Včelákov, Včelákov č.p. 81, 53957 Včelákov. K.ú.: Včelákov.



Legenda:

linie plynovodu	NTL	STL	VTL	WTL	nefunkční plánovaná stavba před realizací ve výstavbě, neuvedeno do provozu	regulační stanice
						ochranné zařízení
						kabel
						elektropřípojka
						kabel protikorozní ochrany
						anodové uzemnění
						stanice katodové ochrany
						pásmo vlivu anodového uzemnění SKAO
						neplynovodní zařízení (linie/ bod)

PRODIN a. s.

VÁŠ DOPIS ZNAČKY / ZE DNE

NAŠE ZNAČKA

VYŘIZUJE / LINKA

MÍSTO ODESLÁNÍ / DNE

1110002347

David Plšek / 800 850 860 Pardubice / 31. 7. 2020

**Vyjádření k záměru stavby**

Vážený žadateli,

dovolte, abychom reagovali na Váš požadavek, který se týká žádosti o vyjádření k projektové dokumentaci pro územní a stavební řízení na akci: **ZŘÍZENÍ CHODNÍKŮ A ZASTÁVEK BUS NA SILNICI III/3437, VČELÁKOV** („dále jen stavba“).

S předmětným záměrem stavby souhlasíme. požadujeme dodržet následující podmínky:

- Požadujeme v plném rozsahu respektovat zařízení distribuční soustavy včetně ochranného pásma.
- Podmínkou je získání vyjádření „Sdělení o existenci energetického zařízení v majetku společnosti ČEZ Distribuce, a. s.“, v daném zájmovém území předmětné stavby a dodržení podmínek v něm uvedených.
- Dodržet podmínky uvedené ve vyjádření č. 1110002274 (Souhlas s umístěním stavby a s prováděním činností v ochranném pásmu elektrického zařízení).
- Místa křížení a souběhy předmětné stavby s el. zařízením musí být provedeny v souladu s platnými normami a předpisy, zejména s ČSN 33 2000-5-52 a PNE 34 1050 pro kabelová vedení a ČSN 73 6005 o prostorovém uspořádání sítí technického vybavení.
- Místa křížení a souběhy předmětné stavby s el. zařízením musí být provedeny v souladu s platnými normami a předpisy, zejména s PNE 33 3302 ed.3. Stavbou (stavební činností) nesmí dojít ke změně vzdáleností nadzemního vedení NN (musí být dodrženy nejkratší povolené vzdálenosti stavby od nadzemních vedení NN, zejména od země, komunikací a budov). Žádná část podpěrných bodů nadzemního vedení NN nesmí zasahovat do prostoru nad komunikací až do výšky: 6 m – u silnice I. a II. třídy, 5,6 m – u silnic III. třídy, místních a účelových komunikací, 5 m – u cyklistických stezek a chodníků. Stavbou (stavební činností) nesmí dojít k narušení stability podpěrných bodů vedení. V prostoru podpěrných bodů nadzemních vedení nesmí dojít k odtěžení zeminy, popř. k navršení zeminy. Pod nadzemním vedením nesmí být realizována skládka materiálu či zeminy. Stavbou, zejména oplocením, nesmí dojít k znesnadnění přístupu k nadzemnímu vedení nízkého napětí. V době výstavby a po jejím dokončení musí být pro pracovníky a vozidla spol. ČEZ Distribuce, a.s., zajištěn přístup k zařízení

**ČEZ Distribuce, a. s.**

Korespondenční adresa: Plzeň, Guldenerova 2577/19, PSČ 326 00 | tel.: 800 850 860  
e-mail: info@cezdistribuce.cz | www.cezdistribuce.cz | IČ: 24729035, DIČ: CZ24729035  
zapsaná v obchodním rejstříku vedeném Krajským soudem v Ústí nad Labem, sp. zn. B 2145  
Sídlo společnosti: Děčín, Děčín IV-Podmokly, Teplická 874/8, PSČ 405 02

distribuční soustavy. Na podpěrných bodech nadzemního vedení nesmí být umístěno žádné dopravní značení nebo reklama.

Informace o existenci sítí a rozsahu ochranného pásma (o přibližném průběhu tras průběhu sítí a poloze zařízení) společnosti ČEZ Distribuce, a. s. a ČEZ ICT Services, a. s. získáte na webové aplikaci na adrese <https://geoportal.cezdistribuce.cz/geoportal/>, která umožňuje získat přístup k datům společností ČEZ Distribuce, a. s., a ČEZ ICT Services, a. s..

Platnost tohoto vyjádření je 1 rok.

S pozdravem



Zdeněk Jirout  
vedoucí oddělení SEM Sítě  
ČEZ Distribuce, a. s.

PRODIN a. s.

VÁŠ DOPIS ZNAČKY / ZE DNE

NAŠE ZNAČKA

VYŘIZUJE / LINKA

MÍSTO ODESLÁNÍ / DNE

1110002274

David Plšek / 800 850 860 Pardubice / 31. 7. 2020

**Souhlas s umístěním stavby a s prováděním činností v ochranném pásmu elektrického zařízení**

Vážený žadateli,

dovolte nám, abychom reagovali na Vaši žádost, ve které nás žádáte o vydání stanoviska k umístění stavby a k provádění souvisejících činností v ochranném pásmu el. zařízení v našem majetku.

Název stavby: **ZŘÍZENÍ CHODNÍKŮ A ZASTÁVEK BUS NA SILNICI III/3437, VČELÁKOV**  
(„dále jen stavba“).

Související činnosti zasahují do ochranných pásem zařízení:

Typ zařízení: Podzemní vedení NN

Sdělujeme Vám, že udělujeme **souhlas** s umístěním uvedené stavby a s prováděním činností zasahujících do ochranného pásma předmětného el. zařízení.

Platnost tohoto souhlasu je vázána na dodržení následujících podmínek:

1. Podmínkou pro zahájení činnosti v ochranném pásmu je platné „Sdělení o existenci energetického zařízení v majetku společnosti ČEZ Distribuce, a. s.“, v daném zájmovém území.

*Informace o existenci sítí (o přibližném průběhu tras průběhu sítí a poloze zařízení) společnosti ČEZ Distribuce, a. s. a ČEZ ICT Services, a. s. získáte na webové aplikaci na adrese <https://geoportal.cezdistribuce.cz/geoportal/> která umožňuje získat přístup k datům společnosti ČEZ Distribuce, a. s., a ČEZ ICT Services, a. s.*

2. Podmínkou pro zahájení činnosti v ochranném pásmu je vytyčení podzemních vedení prostřednictvím Zákaznické linky 800 850 860.
3. Souběhy a křižovatky s elektrickými vedeními musí být provedeny v souladu s platnými normami a předpisy, zejména s ČSN 33 2000-5-52 a PNE 34 1050 pro kabelová vedení a ČSN 73 6005 o prostorovém uspořádání sítí technického vybavení.
4. Stavbou nesmí dojít k znesnadnění přístupu k zařízení distribuční soustavy. V době výstavby a po jejím dokončení musí být pro pracovníky a vozidla spol. ČEZ Distribuce, a.s., zajištěn přístup k zařízení distribuční soustavy. Umístěním stavby nesmí dojít ke ztížení přístupu pracovníků námi pověřených firem k našemu zařízení.

**ČEZ Distribuce, a. s.**

Korespondenční adresa: Plzeň, Guldenerova 2577/19, PSČ 326 00 | tel.: 800 850 860  
e-mail: [info@cezdistribuce.cz](mailto:info@cezdistribuce.cz) | [www.cezdistribuce.cz](http://www.cezdistribuce.cz) | IČ: 24729035, DIČ: CZ24729035  
zapsaná v obchodním rejstříku vedeném Krajským soudem v Ústí nad Labem, sp. zn. B 2145  
Sídlo společnosti: Děčín, Děčín IV-Podmokly, Teplická 874/8, PSČ 408 02



***V ochranném pásmu je podle §46 Ochranná pásma, Zákona č. 458/2000 Sb. (v platném znění) zakázáno provádět činnosti, které by znemožňovaly nebo podstatně znesnadňovaly přístup k zařízení distribuční soustavy (zejména zřizovat oplocení, které by znemožnilo jeho obsluhu).***

5. Stavbou (stavební činností) nesmí dojít k narušení stability kabelových skříní (pilířů). Před jisticími skříněmi musí být zajištěn volný manipulační prostor alespoň 1 m. Spodní hrana jisticích skříní nebude níže než 0,6 m nad definitivně upraveným terénem.
6. V prostoru komunikací a ostatních zpevněných ploch provede stavebník mechanickou ochranu stávajících podzemních vedení (kabely uložit do kabelových chrániček), při dodržení ČSN 73 6005.
7. Nad trasou podzemních vedení nesmí být realizována skládka materiálu či zeminy.
8. V prostoru ochranného pásma podzemního vedení nesmí dojít k trvalému odtěžení zeminy, popř. k navršení zeminy. V případě změny nivelety terénu požadujeme, aby stavebník zajistil min. krytí kabelových vedení dle ČSN 73 6005.
9. Trvalé porosty budou vysazovány mimo ochranné pásmo podzemního vedení.
10. Musí být dodrženy Podmínky pro práce v ochranných pásmech vedení, které jsou přílohou tohoto souhlasu.
11. Jakákoliv poškození nebo mimořádné události, způsobené na elektrickém zařízení stavebníkem, musí být neprodleně oznámeny na poruchovou linku 800 850 860.
12. Tento souhlas se nevztahuje na zařízení ČEZ ICT Services, a.s.

Nadzemní vedení nízkého napětí do 1 kV (včetně) není chráněno ochranným pásmem. Souběhy a křižovatky s elektrickými vedeními musí být provedeny v souladu s platnými normami a předpisy, zejména s PNE 33 3302 ed.3. Stavbou (stavební činností) nesmí dojít ke změně vzdáleností nadzemního vedení, zejména od země a budov (musí být dodrženy nejkratší povolené vzdálenosti nadzemních vedení dle normy PNE 33 3302 ed.3). Žádná část podpěrných bodů nadzemního vedení nesmí zasahovat do prostoru nad komunikací až do výšky: 6 m – u silnice I. a II. třídy, 5,6 m – u silnic III. třídy, místních a účelových komunikací, 5 m – u cyklistických stezek a chodníků. Stavbou (stavební činností) nesmí dojít k narušení stability podpěrných bodů vedení. V prostoru podpěrných bodů nadzemních vedení nesmí dojít k odtěžení zeminy, popř. k navršení zeminy. Pod nadzemním vedením nesmí být realizována skládka materiálu či zeminy. Stavbou, zejména oplocením, nesmí dojít k znesnadnění přístupu k nadzemnímu vedení nízkého napětí. V době výstavby a po jejím dokončení musí být pro pracovníky a vozidla spol. ČEZ Distribuce, a.s., zajištěn přístup k zařízení distribuční soustavy. Na podpěrných bodech nadzemního vedení nesmí být umístěno žádné dopravní značení nebo reklama.

Provozovatel si vyhrazuje právo odvolat souhlas kdykoli, pokud zjistí, že podmínky stanovené v tomto „Souhlasu s umístěním stavby a s prováděním činností v ochranném pásmu elektrického zařízení“ nejsou dodrženy.

Tento souhlas pozbývá platnosti, nebude-li stavba zahájena do 1 roku od udělení souhlasu.

S pozdravem



Zdeněk Jirout  
Vedoucí oddělení SEM Sítě  
ČEZ Distribuce, a. s.

**Příloha**

Podmínky pro provádění činností v ochranných pásmech

## **PODMÍNKY PRO PROVÁDĚNÍ ČINNOSTÍ V OCHRANNÝCH PÁSMECH PODZEMNÍCH VEDENÍ**

Ochranné pásmo podzemních vedení elektrizační soustavy do 110 kV vč. a vedení řídící, měřicí a zabezpečovací techniky je stanoveno v § 46 odst. 5 zákona č. 458/2000 Sb., o podmínkách podnikání a o výkonu státní správy v energetických odvětvích a o změně některých zákonů (energetický zákon), ve znění pozdějších předpisů, a činí 1 metr po obou stranách krajního kabelu (energetického nebo pro elektronickou komunikaci) kabelové trasy, nad 110 kV činí 3 metry po obou stranách krajního kabelu.

**V ochranném pásmu podzemního vedení je podle § 46 odst. 8 a 10 energetického zákona zakázáno:**

- a) zřizovat bez souhlasu vlastníka těchto zařízení stavby či umisťovat konstrukce a jiná podobná zařízení, jakož i uskladňovat hořlavé a výbušné látky,
- b) provádět bez souhlasu vlastníka zemní práce,
- c) provádět činnosti, které by mohly ohrozit spolehlivost a bezpečnost provozu těchto zařízení nebo ohrozit život, zdraví či majetek osob,
- d) provádět činnosti, které by znemožňovaly nebo podstatně znesnadňovaly přístup k těmto zařízením,
- e) vysazovat trvalé porosty a přejíždět vedení mechanismy o celkové hmotnosti nad 6 tun.

Pokud stavba nebo stavební činnost zasahuje do ochranného pásma podzemního vedení, je třeba požádat o písemný souhlas vlastníka nebo provozovatele tohoto zařízení na základě § 46 odst. 8 a 11 energetického zákona.

**V ochranných pásmech podzemních energetických vedení a sítí pro elektronickou komunikaci je třeba dále dodržovat následující podmínky:**

1. Dodavatel prací musí před zahájením prací zajistit vytyčení podzemního zařízení a prokazatelně seznámit pracovníky, jichž se to týká, s jejich polohou a upozornit na odchylky od výkresové dokumentace.
2. Výkopové práce do vzdálenosti 1 metr od osy (krajního) kabelu musí být prováděny ručně.
3. Zemní práce musí být prováděny v souladu s ČSN 73 6133 Návrh a provádění zemního tělesa pozemních komunikací a při zemních pracích musí být dodrženo Nařízení vlády č. 591/2006 Sb., bližších minimálních požadavků na bezpečnost a ochranu zdraví při práci na staveništích.
4. Místa křížení a souběhy ostatních zařízení a staveb se zařízeními energetickými, komunikačními sítěmi pro elektronickou komunikaci nebo zařízeními technické infrastruktury musí být vyprojektovány a provedeny v souladu s platnými normami a předpisy, zejména s ČSN 33 2000-5-52, ČSN EN 50110-1, ČSN EN 50341-1, ČSN EN 50423-3, ČSN 73 6005 a PNE 33 0000-6, PNE 33 3301, PNE 34 1050.
5. Dodavatel prací musí oznámit příslušnému provozovateli distribuční soustavy zahájení prací minimálně 3 pracovní dny předem.
6. Při potřebě přejíždění trasy podzemních vedení nebo podzemních zařízení vozidly nebo mechanismy je třeba po dohodě s vlastníkem provést dodatečnou ochranu proti mechanickému poškození.
7. Manipulovat s obnaženými kabely pod napětím je možné pouze se souhlasem vlastníka. Odkryté zařízení sítě pro elektronickou komunikaci včetně ochranné trubky (HDPE apod.) musí být řádně zabezpečeno při práci i proti poškození nepovolanou osobou.
8. Před záhozem kabelové trasy musí být zástupce vlastníka kabelu / ochranné trubky vyzván ke kontrole uložení. Pokud toto organizace provádějící zemní práce neprovede, vyhrazuje si provozovatel distribuční soustavy právo nechat inkriminované místo znovu odkrýt.
9. Při záhozu musí být zemina pod kabely řádně udusána, kabely zapískovány a provedeno krytí proti mechanickému poškození. Podkopané kabely sítě elektronické komunikace budou podloženy ve vzdálenosti 1,5 m a zemina pod podložením musí být řádně upěchována. Pro zavěšení kabelu nebude použito sousedních kabelů nebo potrubí. Kabelové spojky budou uloženy vodorovně na můstku. Při práci s vysazováním a podkládáním kabelů stavebník včas vyzve přítomnosti pracovníka pověřeného společností ČEZ Distribuce, a. s.
10. Bez předchozího souhlasu je zakázáno snižovat nebo zvyšovat vrstvu zeminy nad kabelem.
11. Každé poškození zařízení provozovatele distribuční soustavy musí být okamžitě nahlášeno na bezplatnou linku ČEZ Distribuce 800 850 860, která je Vám k dispozici 24 hodin denně, 7 dní v týdnu.
12. Ukončení stavby musí být neprodleně ohlášeno příslušnému provoznímu útvaru.
13. **Po dokončení stavby provozovatel distribuční soustavy nesouhlasí s vyhlášením ochranného pásma nových rozvodů, které jsou budovány, protože se již jedná o práce v ochranném pásmu zařízení provozovatele distribuční soustavy. Případné opravy nebo rekonstrukce na svém zařízení nebude provozovatel distribuční soustavy provádět na výjimku z ochranného pásma nebo na základě souhlasu s činností v tomto pásmu.**

Případné nedodržení uvedených podmínek bude řešeno příslušným stavebním úřadem nebo nahlášeno Energetickému regulačnímu úřadu jako správní delikt ve smyslu příslušného ustanovení energetického zákona spočívající v porušení zákazu provádět činnosti v ochranných pásmech dle § 46 uvedeného zákona.

Pozn.: Uvedené právní i technické normy jsou uvažovány v platném znění.

## **PODMÍNKY PRO PROVÁDĚNÍ ČINNOSTÍ V OCHRANNÝCH PÁSMECH NADZEMNÍCH VEDENÍ**

Ochranné pásmo nadzemního vedení distribuční soustavy podle § 46 odst. 3 zákona č. 458/2000 Sb., o podmínkách podnikání a o výkonu státní správy v energetických odvětvích a o změně některých zákonů (energetický zákon), je souvislý prostor vymezený svislými rovinami vedenými po obou stranách vedení ve vodorovné vzdálenosti měřené kolmo na vedení, které činí od krajního vodiče vedení na obě jeho strany:

- a) u napětí nad 1 kV a do 35 kV včetně
  - pro vodiče bez izolace 7 metrů (resp. 10 metrů u zařízení postaveného do 31. 12. 1994, vyjma lesních průseků, kde rozsah ochranného pásma i do uvedeného data činí 7 metrů),
  - pro vodiče s izolací základní 2 metry,
  - pro závěsná kabelová vedení 1 metr;
- b) u napětí nad 35 kV do 110 kV včetně
  - pro vodiče bez izolace 12 metrů (resp. 15 metrů u zařízení postaveného do 31. 12. 1994),
  - pro vodiče s izolací základní 5 metrů;
- c) u zařízení vlastní telekomunikační sítě držitele licence 1 metr od krajního vedení.

Poznámka: Nadzemní vedení nízkého napětí (do 1 kV) není chráněno ochranným pásmem. Při činnostech prováděných v jeho blízkosti (práce v blízkosti) je nutné dodržet vzdálenosti dané ČSN EN 50110-1.

**V ochranném pásmu nadzemního vedení je podle § 46 odst. 8 a 9 energetického zákona zakázáno:**

1. zřizovat bez souhlasu vlastníka těchto zařízení stavby či umisťovat konstrukce a jiná podobná zařízení, jakož i uskladňovat hořlavé a výbušné látky,
2. provádět bez souhlasu vlastníka zemní práce,
3. provádět činnosti, které by mohly ohrozit spolehlivost a bezpečnost provozu těchto zařízení nebo ohrozit život, zdraví či majetek osob,
4. provádět činnosti, které by znemožňovaly nebo podstatně znesnadňovaly přístup k těmto zařízením,
5. vysazovat chmelnice a nechávat růst porosty nad výšku 3 metry.

Pokud stavba nebo stavební činnost zasahuje do ochranného pásma nadzemního vedení, je třeba požádat o písemný souhlas vlastníka nebo provozovatele tohoto zařízení na základě § 46 odst. 8 a 11 energetického zákona.

**V ochranných pásmech nadzemních energetických vedení a sítí pro elektronickou komunikaci je třeba dále dodržovat následující podmínky:**

1. Při pohybu nebo pracích v blízkosti elektrického vedení se nesmí osoby, předměty, prostředky nemající povahu jeřábu přiblížit k živým částem vodičů vysokého napětí blíže než 2 metry a u vodičů velmi vysokého napětí blíže než 3 metry (dle PNE 330000-6), pokud není větší vzdálenost stanovena v jiném předpisu (např. ČSN ISO 12480-1).
2. Jeřáby a jim podobná zařízení musí být umístěny tak, aby v kterékolí poloze byly všechny jejich části mimo ochranné pásmo vedení, a musí být zamezeno vymrštění lana.
3. Je zakázáno stavět budovy nebo jiné objekty v ochranných pásmech nadzemních vedení vysokého napětí.
4. Je zakázáno, provádět veškeré pozemní práce, při kterých by byla narušena stabilita podpěrných bodů (sloupů nebo stožárů).
5. Je zakázáno upevňovat antény, reklamy, ukazatele apod. pod, přes nebo přímo na stožáry elektrického vedení.
6. Dodavatel prací musí prokazatelně seznámit své pracovníky, jichž se to týká, s ČSN EN 50110-1.
7. Pokud není možné dodržet body č. 1 až 4, je možné požádat příslušný provozní útvar provozovatele distribuční soustavy o další řešení (zajištění odborného dohledu pracovníka s elektrotechnickou kvalifikací dle Vyhlášky č. 50/1978 Sb., vypnutí a zajištění zařízení, zaizolování živých částí apod.), pokud nejsou tyto podmínky již součástí jiného vyjádření ke konkrétní stavbě.
8. V případě požadavku na vypnutí zařízení po nezbytnou dobu provádění prací je nutné požádat minimálně 2 měsíce před požadovaným termínem. V případě vedení nízkého napětí je možné též požádat o zaizolování částí vedení.
9. Stavba bude situována tak, aby každá její část včetně dočasných zařízení byla vzdálena nejméně 1,5 metru od osy nadzemního zařízení pro elektronickou komunikaci.
10. Do vzdálenosti 1,5 metru od osy nadzemního zařízení pro elektronickou komunikaci nebudou používány mechanismy ohrožující provoz zařízení, skladován materiál, zemina, prováděny postřiky nebo jiná činnost, která by mohla ohrozit provoz zařízení nebo jiného zařízení souvisejícího s nadzemní sítí pro elektronickou komunikaci.

Případné nedodržení uvedených podmínek bude řešeno příslušným stavebním úřadem nebo nahlášeno Energetickému regulačnímu úřadu jako správní delikt ve smyslu příslušného ustanovení energetického zákona, spočívající v porušení zákazu provádět činnosti v ochranných pásmech dle § 46 uvedeného zákona.

Pozn.: Uvedené právní i technické normy jsou uvažovány v platném znění.



# DISTRIBUCE

## PODMÍNKY PRO PROVÁDĚNÍ ČINNOSTÍ V OCHRANNÝCH PÁSMECH ELEKTRICKÝCH STANIC

Ochranné pásmo elektrické stanice je stanoveno v § 46 odst. 6 zákona č. 458/2000 Sb., o podmínkách podnikání a o výkonu státní správy v energetických odvětvích a o změně některých zákonů (energetický zákon), a je vymezeno svislými rovinami vedenými ve vodorovné vzdálenosti:

- a) u venkovních el. stanic a dále stanic s napětím větším než 52 kV v budovách 20 metrů od oplocení nebo od vnějšího líce obvodového zdiwa,
- b) u stožárových elektrických stanic a věžových stanic s venkovním přívodem s převodem napětí z úrovně nad 1 kV a menší než 52 kV na úroveň nízkého napětí 7 m od vnější hrany půdorysu stanice ve všech směrech,
- c) u kompaktních a zděných el. stanic s převodem napětí z úrovně nad 1 kV a menší než 52 kV na úroveň nízkého napětí 2 metry od vnějšího pláště stanice ve všech směrech,
- d) u vestavěných el. stanic 1 metr od obestavění.

**V ochranném pásmu elektrické stanice je podle § 46 odst. 8 a 10 energetického zákona zakázáno:**

1. zřizovat bez souhlasu vlastníka těchto zařízení stavby či umisťovat konstrukce a jiná podobná zařízení, jakož i uskladňovat hořlavé a výbušné látky,
2. provádět bez souhlasu vlastníka zemní práce,
3. provádět činnosti, které by mohly ohrozit spolehlivost a bezpečnost provozu těchto zařízení nebo ohrozit život, zdraví či majetek osob,
4. provádět činnosti, které by znemožňovaly nebo podstatně znesnadňovaly přístup k těmto zařízením.

Pokud stavba nebo stavební činnost zasahuje do ochranného pásma elektrické stanice, je třeba požádat o písemný souhlas vlastníka nebo provozovatele tohoto zařízení na základě § 46 odst. 8 a 11 energetického zákona.

**V ochranném pásmu elektrické stanice je dále zakázáno provádět činnosti, které by mohly mít za následek ohrožení bezpečnosti a spolehlivosti provozu stanice nebo zmenšující či podstatně znesnadňující její obsluhu a údržbu a to zejména:**

5. provádět výkopové práce ohrožující zaústění podzemních vedení vysokého a nízkého napětí nebo stabilitu stavební části el. stanice (viz podmínky pro činnosti v ochranných pásmech podzemního vedení),
6. skladovat či umisťovat předměty bránící přístupu do elektrické stanice nebo k rozvaděčům vysokého nebo nízkého napětí,
7. umisťovat antény, reklamy, ukazatele apod.,
8. zřizovat oplocení, které by znemožnilo obsluhu el. stanice.

Případné nedodržení uvedených podmínek bude řešeno příslušným stavebním úřadem nebo nahlášeno Energetickému regulačnímu úřadu jako správní delikt ve smyslu příslušného ustanovení energetického zákona spočívající v porušení zákazu provádět činnosti v ochranných pásmech dle § 46 uvedeného zákona.



## **PODMÍNKY PRO PROVÁDĚNÍ ČINNOSTÍ V OCHRANNÝCH PÁSMECH NEBO BEZPROSTŘEDNÍ BLÍZKOSTI ZAŘÍZENÍ TECHNICKÉ INFRASTRUKTURY**

Ochranné pásmo zařízení technické infrastruktury činí 1 metr po obou stranách od potrubí nebo kabelu.

V ochranném pásmu zařízení technické infrastruktury je zakázáno bez souhlasu společnosti ČEZ Distribuce, a. s., provádět činnosti, které by mohly ohrozit vodárenské, plynárenské, kanalizační nebo jiné zařízení technické infrastruktury, jejich spolehlivost a bezpečnost provozu. Při provádění veškerých činností v ochranném pásmu i mimo ně nesmí dojít k poškození těchto zařízení.

V projektech v bezprostřední blízkosti zařízení technické infrastruktury je nutno dodržet vzájemné vzdálenosti inženýrských sítí dle ČSN 73 6005.

PRODIN a.s.

NAŠE ZNAČKA  
0101652722VYŘÍZENO DNE  
17.12.2021

**Sdělení o existenci energetického zařízení, sítě pro elektronickou komunikaci nebo zařízení technické infrastruktury v majetku společnosti ČEZ Distribuce, a. s., pro akci:**

**Zřízení chodníků a zastávek BUS na silnicích III/3437, Včelákov**

Vážený zákazníku,

Na základě Vaší žádosti 0101652722 ze dne 17.12.2021 Vám zasíláme sdělení o existenci energetického zařízení, sítě pro elektronickou komunikaci nebo zařízení technické infrastruktury v majetku společnosti ČEZ Distribuce, a. s., ve Vámi vymezeném zájmovém území.

Dovolujeme si Vás upozornit, že **sdělení nenahrazuje** vyjádření provozovatele distribuční soustavy k projektové dokumentaci pro územní nebo stavební řízení, k připojení nového odběru, zdroje elektrické energie nebo k navýšení rezervovaného příkonu a výkonu a s výjimkou havárií ani souhlas s činností v ochranném pásmu.

**Toto sdělení je platné do 17.06.2022** a je jedním z podkladů pro zpracování projektové dokumentace, pokud je taková dokumentace zpracovávána.

V majetku ČEZ Distribuce, a. s., se na Vámi uvedeném zájmovém území nachází nebo ochranným pásmem zasahuje energetické zařízení typu:

	síť NN	síť VN	síť VVN
Podzemní síť	střet		
Nadzemní síť	střet		

Stanice	
---------	--

V majetku ČEZ Distribuce, a. s., se na Vámi uvedeném zájmovém území nachází nebo ochranným pásmem zasahuje síť pro elektronickou komunikaci typu:

	síť pro elektronickou komunikaci
Podzemní síť	
Nadzemní síť	

Zařízení technické infrastruktury zahrnuje zejména vodovodní, kanalizační a plynové přípojky pro objekty ČEZ Distribuce a. s., a dále pak další podzemní a nadzemní zařízení sloužící pro provoz distribuční sítě. V majetku ČEZ Distribuce, a. s., se na Vámi uvedeném zájmovém území nachází nebo ochranným pásmem zasahuje zařízení technické infrastruktury:

	zařízení technické infrastruktury
Nadzemní nebo podzemní	



Energetické zařízení (mimo nadzemních sítí NN), zařízení sítě pro elektronickou komunikaci a zařízení technické infrastruktury je chráněno ochranným pásmem podle § 46 zákona č. 458/2000 Sb., o podmínkách podnikání a o výkonu státní správy v energetických odvětvích a o změně některých zákonů (energetický zákon), ve znění pozdějších předpisů. Přibližný průběh tras energetických zařízení, sítě pro elektronickou komunikaci (v trase kabelového vedení může být uloženo několik kabelů energetických i komunikačních) a tras zařízení technické infrastruktury zasíláme v příloze tohoto dopisu.

V případě existence **podzemních** energetických zařízení, sítě pro elektronickou komunikaci nebo zařízení technické infrastruktury je povinností stavebníka alespoň 14 dní před započatím zemních prací požádat telefonicky na 800 850 860 nebo e-mailem na [info@cezdistribuce.cz](mailto:info@cezdistribuce.cz) o tzv. **vytyčení trasy podzemního zařízení**, sítě pro elektronickou komunikaci nebo zařízení technické infrastruktury. O vytyčení lze požádat pouze na základě vydaného sdělení o existenci energetického zařízení, sítě pro elektronickou komunikaci nebo zařízení technické infrastruktury, a to (mimo havárií) nejpozději 30 dní před koncem jeho platnosti.

Dojde-li k obnažení podzemního vedení nebo k poškození energetického zařízení, sítě pro elektronickou komunikaci nebo zařízení se sítí pro elektronickou komunikaci související nebo zařízení technické infrastruktury ve vlastnictví ČEZ Distribuce, a. s., nahlase nám prosím tuto skutečnost bezodkladně jako poruchu na bezplatnou linku 800 850 860.

Pokud uvažovaná **akce nebo činnost zasáhne do ochranného pásma** nadzemních vedení, trafostanic nebo sítě pro elektronickou komunikaci, popř. bude po vytyčení zjištěno, že zasahuje do ochranného pásma podzemních energetických zařízení nebo zařízení pro elektronickou komunikaci, je nutné písemně požádat společnost ČEZ Distribuce, a. s., o souhlas s činností v ochranném pásmu (formulář je k dispozici na [www.cezdistribuce.cz](http://www.cezdistribuce.cz) v části Formuláře / Činnosti v ochranných pásmech, kontaktní údaje pro podání Vaší žádosti naleznete v zápatí). Jestliže uvažovaná akce vyvolá potřebu dílčí změny trasy vedení nebo přemístění některých prvků energetického zařízení nebo sítě pro elektronickou komunikaci včetně souvisejícího zařízení, je nutné včas společnost ČEZ Distribuce, a. s., požádat o přeložku zařízení podle § 47 energetického zákona.

Zároveň Vás upozorňujeme, že v zájmovém území se může nacházet také energetické zařízení, síť pro elektronickou komunikaci nebo zařízení technické infrastruktury, které není v majetku společnosti ČEZ Distribuce, a. s.

V souvislosti s výše uvedeným si Vás dovoluujeme upozornit, že uvedené sdělení včetně jeho příloh obsahuje skutečnosti tvořící obchodní tajemství společnosti ČEZ Distribuce, a. s. Poskytnuté informace jsou dále také důvěrnými informacemi a obchodně citlivými informacemi společnosti ČEZ Distribuce, a. s. Z výše uvedených důvodů si Vás proto společnost ČEZ Distribuce, a. s., dovoluujeme upozornit, že s poskytnutými informacemi je potřeba nakládat dle platných právních předpisů, v opačném případě se vystavujete postihu ve smyslu platné právní úpravy. V této souvislosti si Vás dále dovoluujeme upozornit, že požadované informace nesmí být předány, sděleny, využity, zpřístupněny, či jiným způsobem postoupeny na jakoukoli třetí osobu bez předchozího prokazatelného souhlasu společnosti ČEZ Distribuce, a. s. Informace o existenci energetického zařízení, sítě pro elektronickou komunikaci a zařízení technické infrastruktury mohou být využity pouze pro účel, pro který byly vyžádány.

S pozdravem

**ČEZ Distribuce, a. s.**

Děčín, Děčín IV-Podmokly

Teplická 874/8

PSČ 405 02

IČ: 24729035

#### **Přílohy**

1. Situační výkres zájmového území
2. Podmínky pro provádění činností v ochranných pásmech energetických zařízení, sítě pro elektronickou komunikaci a zařízení technické infrastruktury



Platí pouze se sdělením číslo 0101652722.

Zakreslené polohy zařízení v příloze jsou pouze informativní.

## Situační výkres zájmového území (klad mapových listů)



Není-li zobrazena katastrální mapa, zadejte žádost znovu. Katastrální mapa je generována prostřednictvím externí WMS služby, jejíž provoz nezajišťuje společnost ČEZ Distribuce, a. s.

LEGENDA

Podzemní vedení NN do 1 kV

Nadzemní vedení NN do 1 kV

Podzemní vedení VN do 35 kV

Nadzemní vedení VN do 35 kV

Podzemní vedení VVN 110 kV

Nadzemní vedení VVN 110 kV

NN přívod odběratele

Zařízení technické infrastruktury

Cizí energetické vedení

Zájmové území

Stanice do 52 kV - stožárová

Stanice do 52 kV - zděná

Transformovna (nad 52 kV)

Probíhající investice ČEZ Distribuce

Stanice ČEZ Distribuce ve výstavbě

Zařízení ČEZ Distribuce ve výstavbě

Hranice katastrálního území

Nadzemní síť pro elektronickou komunikaci

Podzemní síť pro elektronickou komunikaci

HDPE trubka

Souběhy sítí pro elektronickou komunikaci s energetickými sítěmi:

Souběh s podzemním vedením NN do 1 kV

Souběh s nadzemním vedením NN do 1 kV

Souběh s podzemním vedením VN do 35 kV

Souběh s nadzemním vedením VN do 35 kV

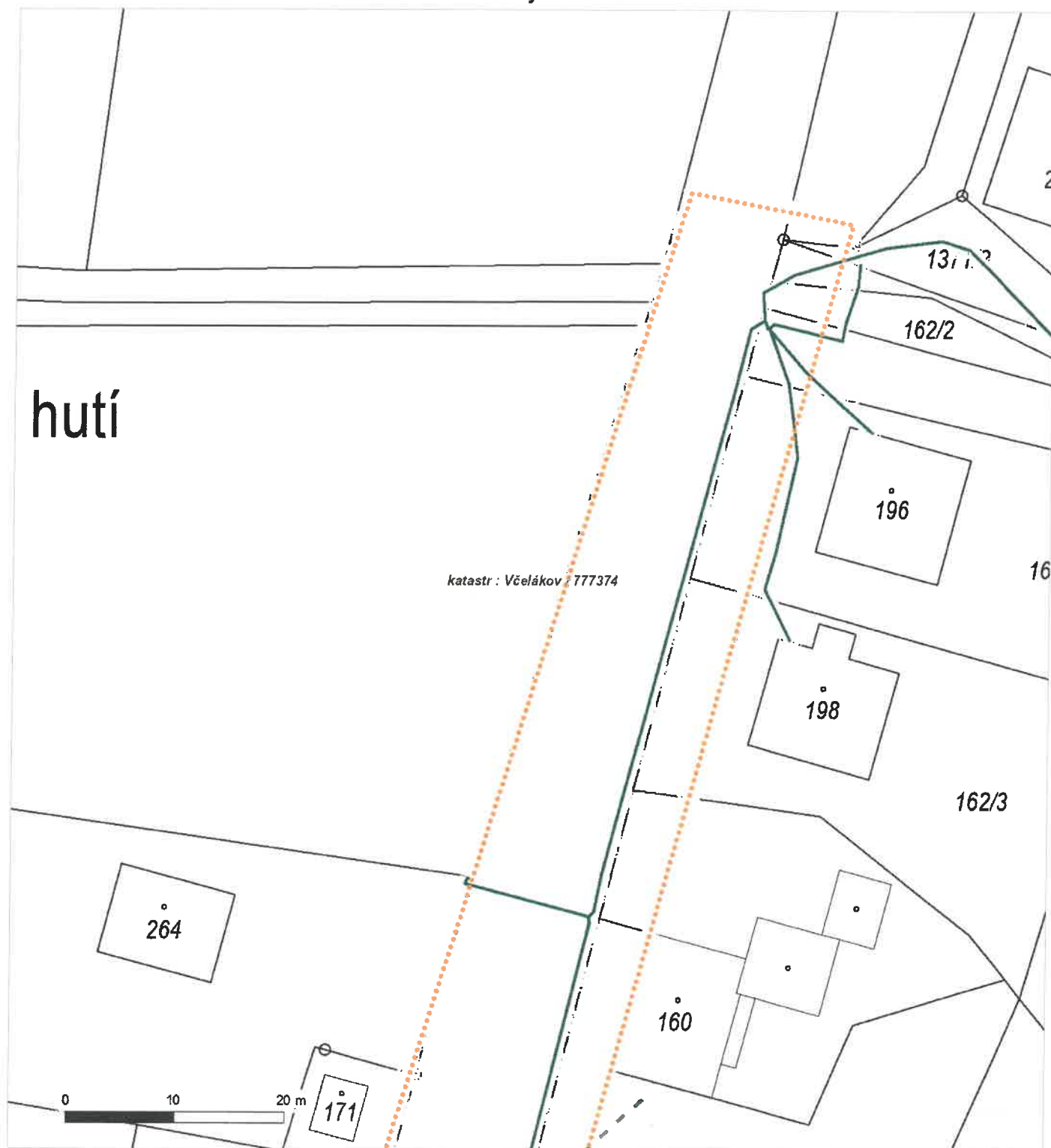
Souběh s podzemním vedením VVN 110 kV

Souběh s nadzemním vedením VVN 110 kV

Platí pouze se sdělením číslo 0101652722.

Zakreslené polohy zařízení v příloze jsou pouze informativní.

## Situační výkres - list 1

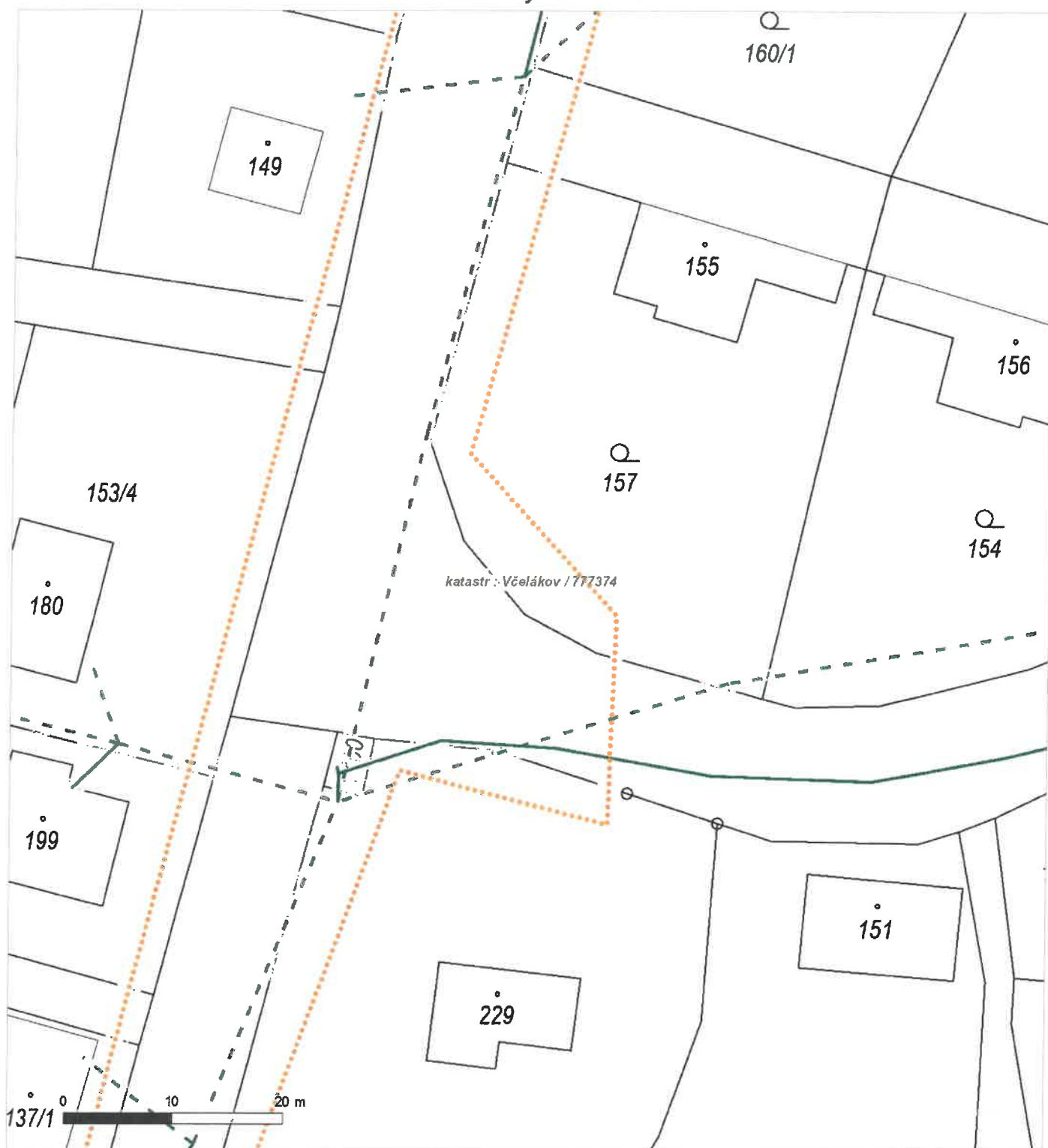


Není-li zobrazena katastrální mapa, zadejte žádost znovu. Katastrální mapa je generována prostřednictvím externí WMS služby, jejíž provoz nezajišťuje společnost ČEZ Distribuce, a. s.

Platí pouze se sdělením číslo 0101652722.

Zakreslené polohy zařízení v příloze jsou pouze informativní.

## Situační výkres - list 2

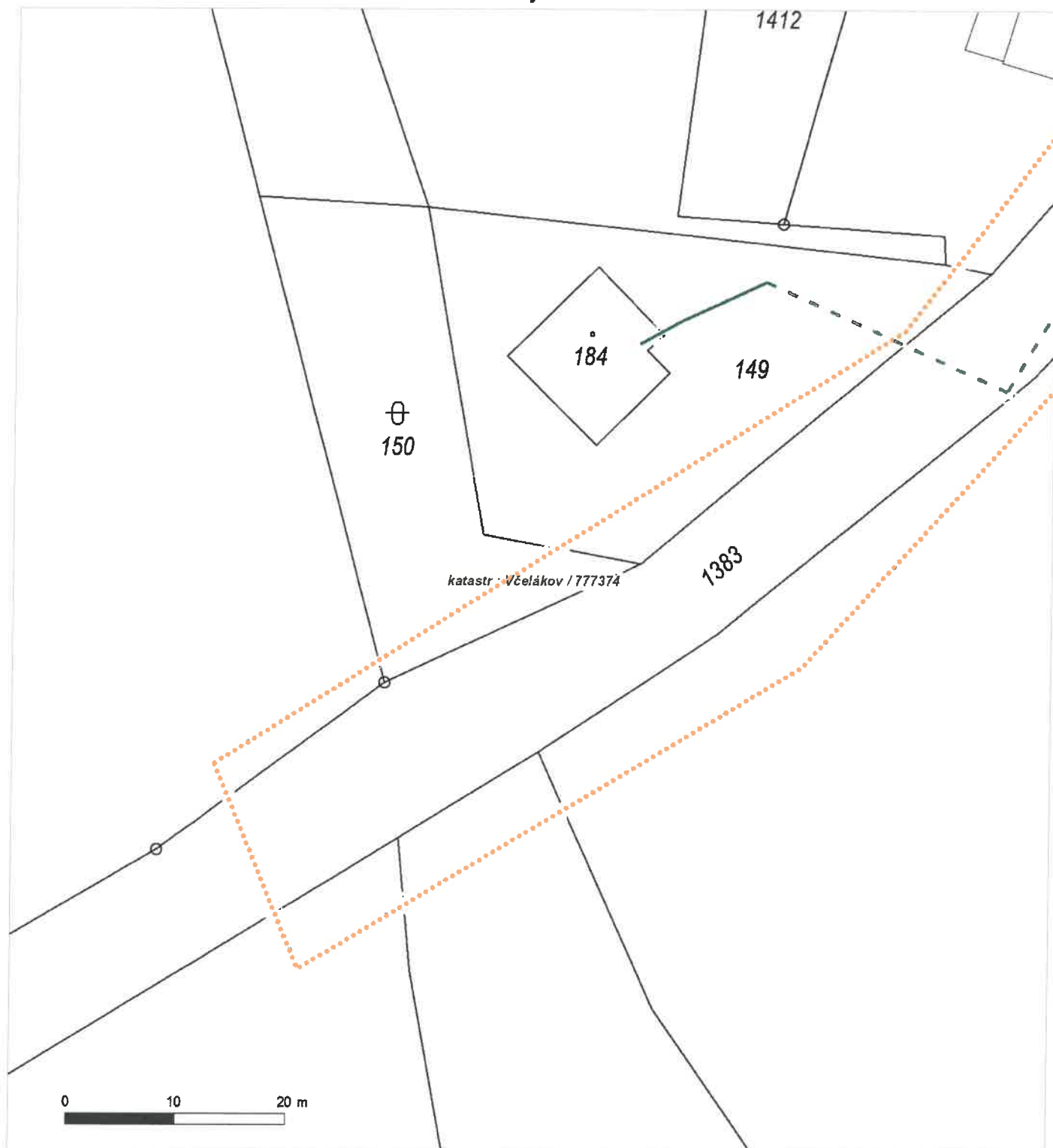


Není-li zobrazena katastrální mapa, zadejte žádost znovu. Katastrální mapa je generována prostřednictvím externí WMS služby, jejíž provoz nezajišťuje společnost ČEZ Distribuce, a. s.

Platí pouze se sdělením číslo 0101652722.

Zakreslené polohy zařízení v příloze jsou pouze informativní.

### Situační výkres - list 3

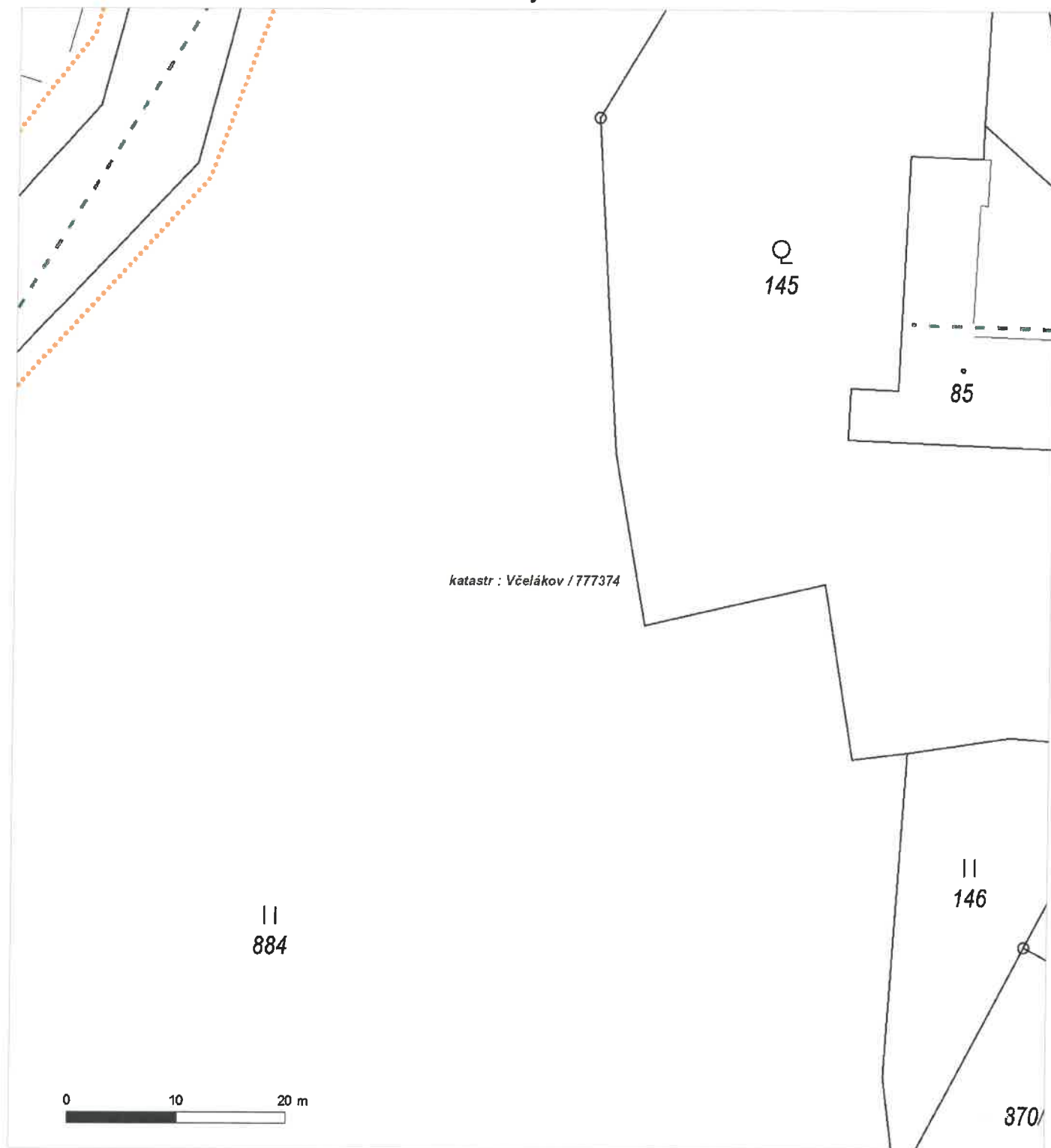


Není-li zobrazena katastrální mapa, zadejte žádost znovu. Katastrální mapa je generována prostřednictvím externí WMS služby, jejíž provoz nezajišťuje společnost ČEZ Distribuce, a. s.

Platí pouze se sdělením číslo 0101652722.

Zakreslené polohy zařízení v příloze jsou pouze informativní.

### Situační výkres - list 4



Není-li zobrazena katastrální mapa, zadejte žádost znovu. Katastrální mapa je generována prostřednictvím externí WMS služby, jejíž provoz nezajišťuje společnost ČEZ Distribuce, a. s.





## PODMÍNKY PRO PROVÁDĚNÍ ČINNOSTÍ V OCHRANNÝCH PÁSMECH PODZEMNÍCH VEDENÍ

Ochranné pásmo podzemních vedení elektrizační soustavy do 110 kV vč. a vedení řídicí, měřicí a zabezpečovací techniky je stanoveno v § 46 odst. 5 zákona č. 458/2000 Sb., o podmínkách podnikání a o výkonu státní správy v energetických odvětvích a o změně některých zákonů (energetický zákon), ve znění pozdějších předpisů, a činí 1 metr po obou stranách krajního kabelu (energetického nebo pro elektronickou komunikaci) kabelové trasy, nad 110 kV činí 3 metry po obou stranách krajního kabelu.

**V ochranném pásmu podzemního vedení je podle § 46 odst. 8 a 10 energetického zákona zakázáno:**

- a) zřizovat bez souhlasu vlastníka těchto zařízení stavby či umisťovat konstrukce a jiná podobná zařízení, jakož i uskláňovat hořlavé a výbušné látky,
- b) provádět bez souhlasu vlastníka zemní práce,
- c) provádět činnosti, které by mohly ohrozit spolehlivost a bezpečnost provozu těchto zařízení nebo ohrozit život, zdraví či majetek osob,
- d) provádět činnosti, které by znemožňovaly nebo podstatně znesnadňovaly přístup k těmto zařízením,
- e) vysazovat trvalé porosty a přejíždět vedení mechanizmy o celkové hmotnosti nad 6 tun.

Pokud stavba nebo stavební činnost zasahuje do ochranného pásma podzemního vedení, je třeba požádat o písemný souhlas vlastníka nebo provozovatele tohoto zařízení na základě § 46 odst. 8 a 11 energetického zákona.

**V ochranných pásmech podzemních energetických vedení a sítí pro elektronickou komunikaci je třeba dále dodržovat následující podmínky:**

1. Dodavatel prací musí před zahájením prací zajistit vytýčení podzemního zařízení a prokazatelně seznámit pracovníky, jichž se to týká, s jejich polohou a upozornit na odchylky od výkresové dokumentace.
2. Výkopové práce do vzdálenosti 1 metr od osy (krajního) kabelu musí být prováděny ručně.
3. Zemní práce musí být prováděny v souladu s ČSN 73 6133 Návrh a provádění zemního tělesa pozemních komunikací a při zemních pracích musí být dodrženo Nařízení vlády č. 591/2006 Sb., bližších minimálních požadavcích na bezpečnost a ochranu zdraví při práci na staveništích.
4. Místa křížení a souběhy ostatních zařízení a staveb se zařízeními energetickými, komunikačními sítěmi pro elektronickou komunikaci nebo zařízeními technické infrastruktury musí být vyprojektovány a provedeny v souladu s platnými normami a předpisy, zejména s ČSN 33 2000-5-52, ČSN EN 50110-1, ČSN EN 50341-1, ČSN 73 6005 a PNE 33 0000-6, PNE 33 3301, PNE 34 1050.
5. Dodavatel prací musí oznámit příslušnému provozovateli distribuční soustavy zahájení prací minimálně 3 pracovní dny předem.
6. Při potřebě přejíždění trasy podzemních vedení nebo podzemních zařízení vozidly nebo mechanizmy je třeba po dohodě s vlastníkem provést dodatečnou ochranu proti mechanickému poškození.
7. Manipulovat s obnaženými kabely pod napětím je možné pouze se souhlasem vlastníka. Odkryté zařízení sítě pro elektronickou komunikaci včetně ochranné trubky (HDPE apod.) musí být řádně zabezpečeno při práci i proti poškození nepovolanou osobou.
8. Před záhozem kabelové trasy musí být zástupce vlastníka kabelu / ochranné trubky vyzván ke kontrole uložení. Pokud toto organizace provádějící zemní práce neprovede, vyhrazuje si provozovatel distribuční soustavy právo nechat inkriminované místo znovu odkrýt.
9. Při záhozu musí být zemina pod kabely řádně udusána, kabely zapískovány a provedeno krytí proti mechanickému poškození. Podkopané kabely sítě elektronické komunikace budou podloženy ve vzdálenosti 1,5 m a zemina pod podložením musí být řádně upěchována. Pro zavěšení kabelu nebude použito sousedních kabelů nebo potrubí. Kabelové spojky budou uloženy vodorovně na můstku. Při práci s vysazováním a podkládáním kabelů stavebník včas vyzve k přítomnosti pracovníka pověřeného společností ČEZ Distribuce, a. s.
10. Bez předchozího souhlasu je zakázáno snižovat nebo zvyšovat vrstvu zeminy nad kabelem.
11. Každé poškození zařízení provozovatele distribuční soustavy musí být okamžitě nahlášeno na bezplatnou linku ČEZ Distribuce 800 850 860, která je Vám k dispozici 24 hodin denně, 7 dní v týdnu.
12. Ukončení stavby musí být neprodleně ohlášeno příslušnému provoznímu útvaru.
13. Po dokončení stavby provozovatel distribuční soustavy nesouhlasí s vyhlášením ochranného pásma nových rozvodů, které jsou budovány, protože se již jedná o práce v ochranném pásmu zařízení provozovatele distribuční soustavy. Případné opravy nebo rekonstrukce na svém zařízení nebude provozovatel distribuční soustavy provádět na výjimku z ochranného pásma nebo na základě souhlasu s činností v tomto pásmu.

Případné nedodržení uvedených podmínek bude řešeno příslušným stavebním úřadem nebo nahlášeno Energetickému regulačnímu úřadu jako správní delikt ve smyslu příslušného ustanovení energetického zákona spočívající v porušení zákazu provádět činnosti v ochranných pásmech dle § 46 uvedeného zákona.

*Pozn.: Uvedené právní nebo technické normy jsou uvažovány v platném znění.*





## PODMÍNKY PRO PROVÁDĚNÍ ČINNOSTÍ V OCHRANNÝCH PÁSMECH NADZEMNÍCH VEDENÍ

Ochranné pásmo nadzemního vedení distribuční soustavy podle § 46 odst. 3 zákona č. 458/2000 Sb., o podmínkách podnikání a o výkonu státní správy v energetických odvětvích a o změně některých zákonů (energetický zákon), je souvislý prostor vymezený svislými rovinami vedenými po obou stranách vedení ve vodorovné vzdálenosti měřené kolmo na vedení, které činí od krajního vodiče vedení na obě jeho strany:

- a) u napětí nad 1 kV a do 35 kV včetně
  - pro vodiče bez izolace 7 metrů (resp. 10 metrů u zařízení postaveného do 31. 12. 1994, vyjma lesních průseků, kde rozsah ochranného pásma i do uvedeného data činí 7 metrů),
  - pro vodiče s izolací základní 2 metry,
  - pro závěsná kabelová vedení 1 metr;
- b) u napětí nad 35 kV do 110 kV včetně
  - pro vodiče bez izolace 12 metrů (resp. 15 metrů u zařízení postaveného do 31. 12. 1994),
  - pro vodiče s izolací základní 5 metrů;
- c) u zařízení sítí pro elektronickou komunikaci 1 metr od krajního vedení.

Poznámka: Nadzemní vedení nízkého napětí (do 1 kV) není chráněno ochranným pásmem. Při činnostech prováděných v jeho blízkosti (práce v blízkosti) je nutné dodržet vzdálenosti dané ČSN EN 50110-1.

**V ochranném pásmu nadzemního vedení je podle § 46 odst. 8 a 9 energetického zákona zakázáno:**

1. zřizovat bez souhlasu vlastníka těchto zařízení stavby či umisťovat konstrukce a jiná podobná zařízení, jakož i uskláňovat hořlavé a výbušné látky,
2. provádět bez souhlasu vlastníka zemní práce,
3. provádět činnosti, které by mohly ohrozit spolehlivost a bezpečnost provozu těchto zařízení nebo ohrozit život, zdraví či majetek osob,
4. provádět činnosti, které by znemožňovaly nebo podstatně znesnadňovaly přístup k těmto zařízením,
5. vysazovat chmelnice a nechávat růst porosty nad výšku 3 metry.

Pokud stavba nebo stavební činnost zasahuje do ochranného pásma nadzemního vedení, je třeba požádat o písemný souhlas vlastníka nebo provozovatele tohoto zařízení na základě § 46 odst. 8 a 11 energetického zákona.

**V ochranných pásmech nadzemních energetických vedení a sítí pro elektronickou komunikaci je třeba dále dodržovat následující podmínky:**

1. Při pohybu nebo pracích v blízkosti elektrického vedení se nesmí osoby, předměty, prostředky nemající povahu jeřábu přiblížit k živým částem vodičů vysokého napětí blíže než 2 metry a u vodičů velmi vysokého napětí blíže než 3 metry (dle PNE 330000-6), pokud není větší vzdálenost stanovena v jiném předpisu (např. ČSN ISO 12480-1).
2. Jeřáby a jim podobná zařízení musí být umístěny tak, aby v kterékoli poloze byly všechny jejich části mimo ochranné pásmo vedení, a musí být zamezeno vyvrstvení lana.
3. Je zakázáno stavět budovy nebo jiné objekty v ochranných pásmech nadzemních vedení vysokého napětí.
4. Je zakázáno, provádět veškeré pozemní práce, při kterých by byla narušena stabilita podpěrných bodů (sloupů nebo stožárů).
5. Je zakázáno upevňovat antény, reklamy, ukazatele apod. pod, přes nebo přímo na stožáry elektrického vedení.
6. Dodavatel prací musí prokazatelně seznámit své pracovníky, jichž se to týká s ČSN EN 50110-1.
7. Pokud není možné dodržet body č. 1 až 4, je možné požádat příslušný provozní útvar provozovatele distribuční soustavy o další řešení (zajištění odborného dohledu pracovníka s elektrotechnickou kvalifikací dle Vyhlášky č. 50/1978 Sb., vypnutí a zajištění zařízení, zaizolování živých částí apod.), pokud nejsou tyto podmínky již součástí jiného vyjádření ke konkrétní stavbě.
8. V případě požadavku na vypnutí zařízení po nezbytnou dobu provádění prací je nutné požádat minimálně 2 měsíce před požadovaným termínem. V případě vedení nízkého napětí je možné též požádat o zaizolování části vedení.
9. Stavba bude situována tak, aby každá její část včetně dočasných zařízení byla vzdálena nejméně 1,5 m od osy nadzemního zařízení pro elektronickou komunikaci.
10. Do vzdálenosti 1,5 metru od osy nadzemního zařízení pro elektronickou komunikaci nebudou používány mechanismy ohrožující provoz zařízení, skladování materiál, zemina, prováděny postřiky nebo jiná činnost, která by mohla ohrozit provoz zařízení nebo jiného zařízení souvisejícího s nadzemní sítí pro elektronickou komunikaci.

Případné nedodržení uvedených podmínek bude řešeno příslušným stavebním úřadem nebo nahlášeno Energetickému regulačnímu úřadu jako správní delikt ve smyslu příslušného ustanovení energetického zákona, spočívající v porušení zákazu provádět činnosti v ochranných pásmech dle § 46 uvedeného zákona.



## PODMÍNKY PRO PROVÁDĚNÍ ČINNOSTÍ V OCHRANNÝCH PÁSMECH ELEKTRICKÝCH STANIC

Ochranné pásmo elektrické stanice je stanoveno v § 46 odst. 6 zákona č. 458/2000 Sb., o podmínkách podnikání a o výkonu státní správy v energetických odvětvích a o změně některých zákonů (energetický zákon), a je vymezeno svislými rovinami vedenými ve vodorovné vzdálenosti:

- a) u venkovních elektrických stanic a dále stanic s napětím větším než 52 kV v budovách 20 metrů vně od oplocení nebo v případě, že stanice není oplocena, 20 metrů od vnějšího líce obvodového zdiva,
- b) u stožárových elektrických stanic a věžových stanic s venkovním přívodem s převodem napětí z úrovně nad 1 kV a menší než 52 kV na úroveň nízkého napětí 7 m od vnější hrany půdorysu stanice ve všech směrech,
- c) u kompaktních a zděných el. stanic s převodem napětí z úrovně nad 1 kV a menší než 52 kV na úroveň nízkého napětí 2 metry od vnějšího pláště stanice ve všech směrech,
- d) u vestavěných el. stanic 1 metr vně od obestavění.

**V ochranném pásmu elektrické stanice je podle § 46 odst. 8 a 10 energetického zákona zakázáno:**

1. zřizovat bez souhlasu vlastníka těchto zařízení stavby či umisťovat konstrukce a jiná podobná zařízení, jakož i uskladňovat hořlavé a výbušné látky,
2. provádět bez souhlasu vlastníka zemní práce,
3. provádět činnosti, které by mohly ohrozit spolehlivost a bezpečnost provozu těchto zařízení nebo ohrozit život, zdraví či majetek osob,
4. provádět činnosti, které by znemožňovaly nebo podstatně znesnadňovaly přístup k těmto zařízením.

Pokud stavba nebo stavební činnost zasahuje do ochranného pásma elektrické stanice, je třeba požádat o písemný souhlas vlastníka nebo provozovatele tohoto zařízení na základě § 46 odst. 8 a 11 energetického zákona.

**V ochranném pásmu elektrické stanice je dále zakázáno provádět činnosti, které by mohly mít za následek ohrožení bezpečnosti a spolehlivosti provozu stanice nebo zmenšující či podstatně znesnadňující její obsluhu a údržbu a to zejména:**

5. provádět výkopové práce ohrožující zaústění podzemních vedení vysokého a nízkého napětí nebo stabilitu stavební části el. stanice (viz podmínky pro činnosti v ochranných pásmech podzemního vedení),
6. skladovat či umisťovat předměty bránící přístupu do elektrické stanice nebo k rozvaděčům vysokého nebo nízkého napětí,
7. umisťovat antény, reklamy, ukazatele apod.,
8. zřizovat oplocení, které by znemožnilo obsluhu el. stanice.

Případné nedodržení uvedených podmínek bude řešeno příslušným stavebním úřadem nebo nahlášeno Energetickému regulačnímu úřadu jako správní delikt ve smyslu příslušného ustanovení energetického zákona spočívající v porušení zákazu provádět činnosti v ochranných pásmech dle § 46 uvedeného zákona.



# DISTRIBUCE

## PODMÍNKY PRO PROVÁDĚNÍ ČINNOSTÍ V OCHRANNÝCH PÁSMECH NEBO BEZPROSTŘEDNÍ BLÍZKOSTI ZAŘÍZENÍ TECHNICKÉ INFRASTRUKTURY

Ochranné pásmo zařízení technické infrastruktury činí 1 metr po obou stranách od potrubí nebo kabelu.

V ochranném pásmu zařízení technické infrastruktury je zakázáno bez souhlasu společnosti ČEZ Distribuce, a. s., provádět činnosti, které by mohly ohrozit vodárenské, plynárenské, kanalizační nebo jiné zařízení technické infrastruktury, jejich spolehlivost a bezpečnost provozu. Při provádění veškerých činností v ochranném pásmu i mimo ně nesmí dojít k poškození těchto zařízení.

V projektech v bezprostřední blízkosti zařízení technické infrastruktury je nutno dodržet vzájemné vzdálenosti inženýrských sítí dle ČSN 73 6005.



ŽADATEL  
PRODIN a.s.

NAŠE ZNAČKA  
0700481374

VYŘIZUJE / LINKA

VYŘÍZENO DNE  
17.12.2021

**Sdělení o existenci komunikačního vedení společnosti ČEZ ICT Services, a. s.**

Název akce: **Zřízení chodníků a zastávek BUS na silnicích III/3437, Včelákov**

Účel: **Sloučené územní a stavební řízení**

Vážený zákazníku,  
dovolujeme si reagovat na Vaši žádost číslo 0700481374 ze dne 17.12.2021, která se týkala sdělení o existenci komunikačního zařízení na Vámi určeném zájmovém území.

Dle vědomí společnosti ČEZ ICT Services, a. s., se na Vámi vymezeném zájmovém území:  
**nenachází komunikační zařízení v majetku společnosti ČEZ ICT Services, a. s.**

Zároveň si Vás dovoluujeme upozornit, že není vyloučeno, že se ve Vámi vymezeném zájmovém území nachází jiné zařízení, které není v majetku společnosti ČEZ ICT Services, a. s.

Toto sdělení je platné do 17.12.2022.

V souvislosti s výše uvedeným si Vás dovoluujeme upozornit, že sdělení o existenci či neexistenci sítě představuje skutečnosti tvořící obchodní tajemství společnosti ČEZ ICT Services, a. s. Poskytnuté informace jsou dále také důvěrnými informacemi společnosti ČEZ ICT Services, a. s. Z výše uvedených důvodů si Vás proto společnost ČEZ ICT Services, a. s., dovoluje upozornit, že s poskytnutými informacemi je potřeba nakládat dle platných právních předpisů, v opačném případě se vystavujete postihu ve smyslu platné právní úpravy. V této souvislosti si Vás dovoluujeme rovněž upozornit, že požadované informace nesmí být předány, sděleny, využity, zpřístupněny, či jiným způsobem postoupeny na jakoukoli třetí osobu bez předchozího prokazatelného souhlasu společnosti ČEZ ICT Services, a. s. Informace o existenci sítě mohou být využity pouze pro účel, pro který byly vyžádány.

**ČEZ ICT Services, a. s.**

Praha, Praha 4  
Duhová 1531/3  
PSČ 140 53  
IČ: 26470411

**Přílohy**

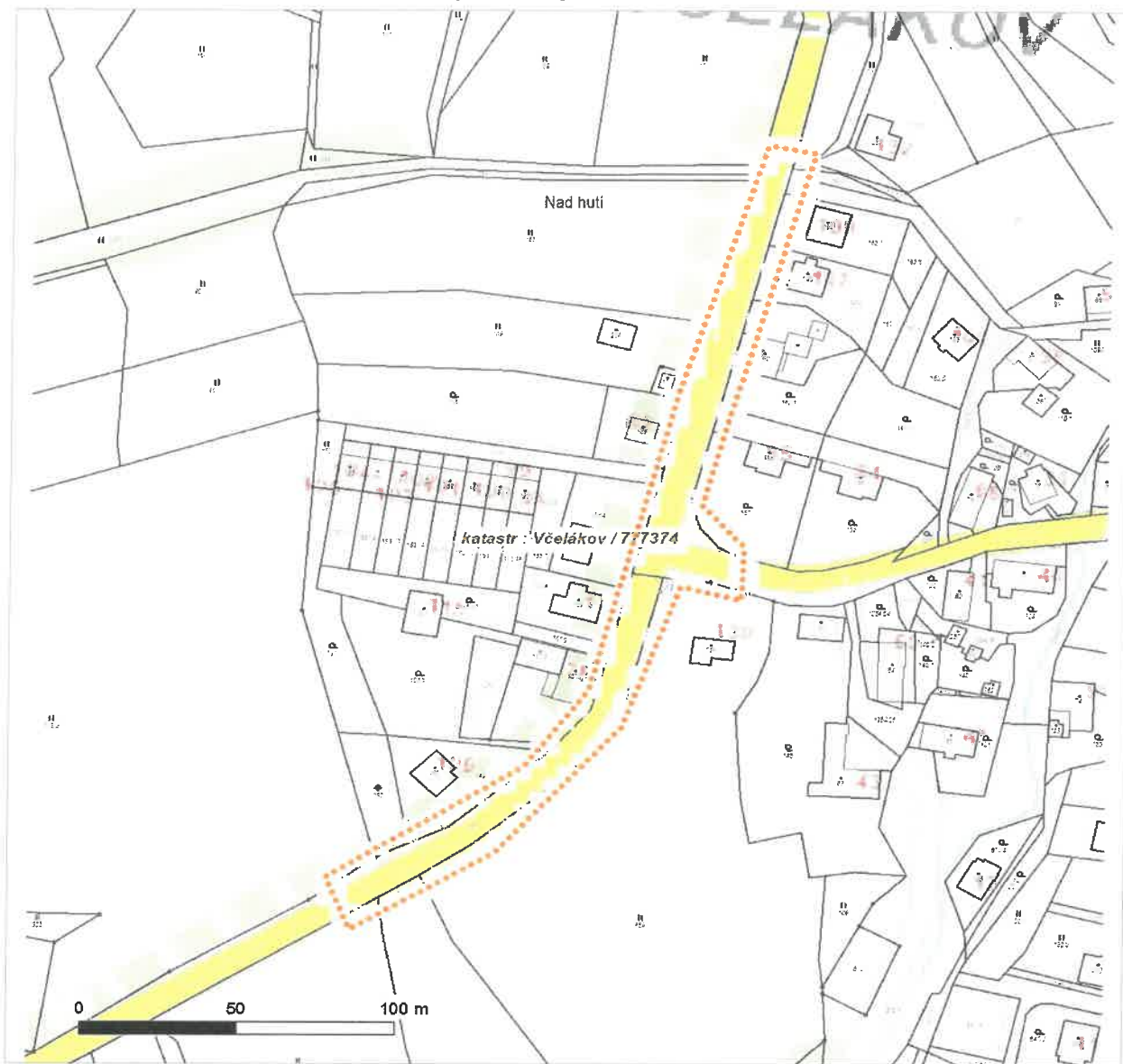
Situační výkres zájmového území



Platí pouze se sdělením číslo 0700481374.

Zakreslené polohy zařízení v příloze jsou pouze informativní.

### Situační výkres zájmového území



#### LEGENDA

- |                                     |                                |
|-------------------------------------|--------------------------------|
| ■ ■ ■ ■ ■ Nadzemní optické vedení   | — Radioreléový spoj vzduch     |
| — Podzemní optické vedení           | ..... Zájmové území            |
| ■ ■ ■ ■ ■ Nadzemní metalické vedení | == Hranice katastrálního území |
| — Podzemní metalické vedení         |                                |





ŽADATEL  
PRODIN a.s.

NAŠE ZNAČKA  
0201342971

VYŘIZUJE / LINKA

VYŘÍZENO DNE  
17.12.2021

**Sdělení o existenci komunikačního vedení společnosti Telco Pro Services, a. s.**

Název akce: **Zřízení chodníků a zastávek BUS na silnicích III/3437, Včelákov**

Účel: **Sloučené územní a stavební řízení**

Vážený zákazníku,  
dovolujeme si reagovat na Vaši žádost číslo 0201342971 ze dne 17.12.2021, která se týkala sdělení o existenci komunikačního zařízení na Vámi určeném zájmovém území.

Dle vědomí společnosti Telco Pro Services, a. s., se na Vámi vymezeném zájmovém území:  
**nenachází komunikační zařízení v majetku společnosti Telco Pro Services, a. s.**

Zároveň si Vás dovoluujeme upozornit, že není vyloučeno, že se ve Vámi vymezeném zájmovém území nachází jiné zařízení, které není v majetku společnosti Telco Pro Services, a. s.

Toto sdělení je platné do 17.12.2022.

V souvislosti s výše uvedeným si Vás dovoluujeme upozornit, že sdělení o existenci či neexistenci sítí představuje skutečnosti tvořící obchodní tajemství společnosti Telco Pro Services, a. s. Poskytnuté informace jsou dále také důvěrnými informacemi společnosti Telco Pro Services, a. s. Z výše uvedených důvodů si Vás proto společnost Telco Pro Services, a. s., dovoluje upozornit, že s poskytnutými informacemi je potřeba nakládat dle platných právních předpisů, v opačném případě se vystavujete postihu ve smyslu platné právní úpravy. V této souvislosti si Vás dovoluujeme rovněž upozornit, že požadované informace nesmí být předány, sděleny, využity, zpřístupněny, či jiným způsobem postoupeny na jakoukoli třetí osobu bez předchozího prokazatelného souhlasu společnosti Telco Pro Services, a. s. Informace o existenci sítí mohou být využity pouze pro účel, pro který byly vyžádány.

S pozdravem

**Telco Pro Services, a. s.**

Praha, Praha 4  
Duhová 1531/3  
PSČ 140 00  
IČ: 29148278

**Přílohy**

Situační výkres zájmového území

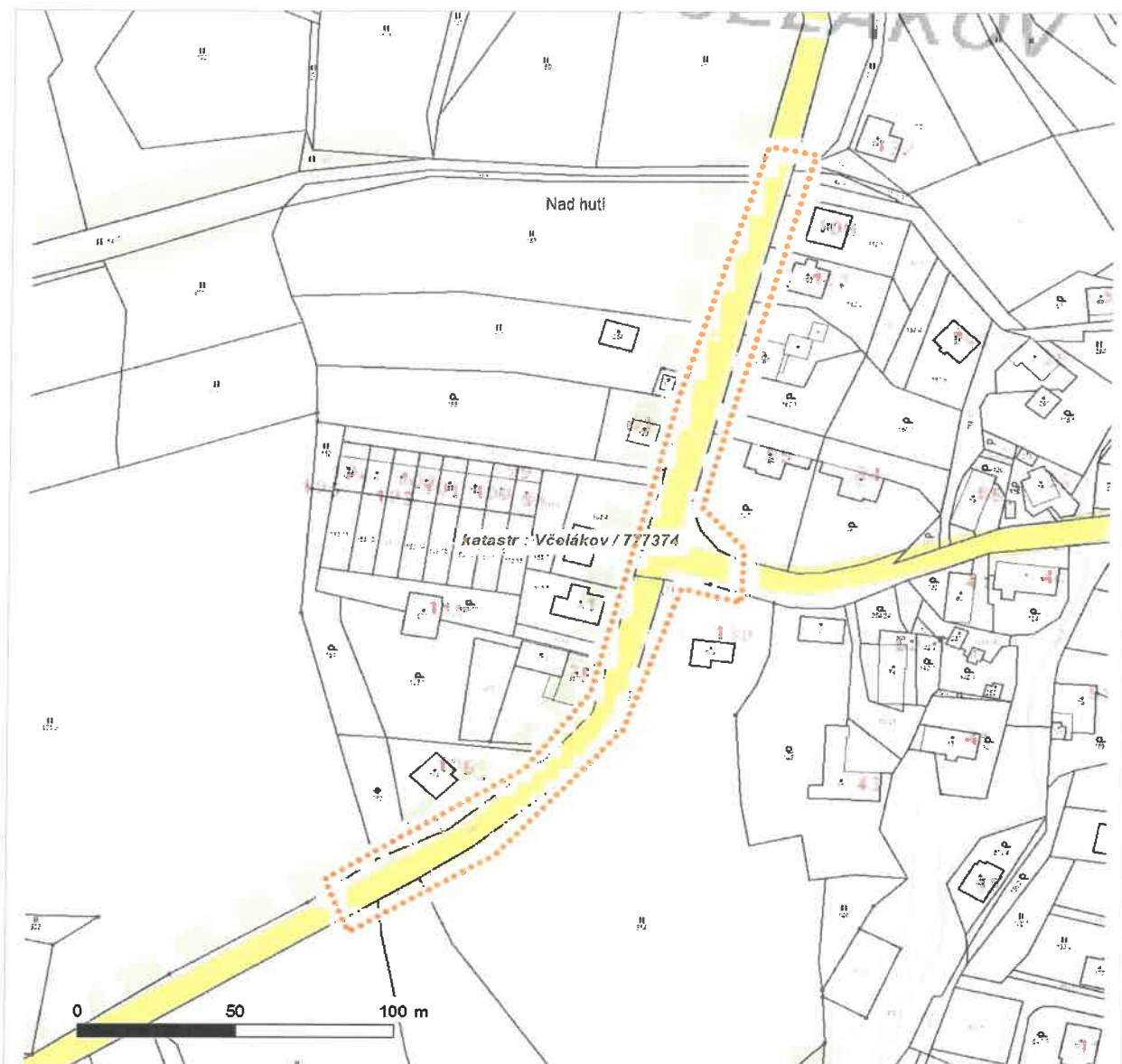




Platí pouze se sdělením číslo 0201342971.

Zakreslené polohy zařízení v příloze jsou pouze informativní.

### Situační výkres zájmového území



#### LEGENDA

- |                                     |                                    |
|-------------------------------------|------------------------------------|
| — — — — — Nadzemní optické vedení   | — — — — — Radioreléový spoj vzduch |
| ———— Podzemní optické vedení        | ..... Zájmové území                |
| - - - - - Nadzemní metalické vedení | ===== Hranice katastrálního území  |
| ———— Podzemní metalické vedení      |                                    |

**VYJÁDŘENÍ O EXISTENCI SÍTĚ ELEKTRONICKÝCH KOMUNIKACÍ  
společnosti CETIN a.s.  
(„Vyjádření“)**

**A VŠEOBECNÉ PODMÍNKY OCHRANY SÍTĚ ELEKTRONICKÝCH KOMUNIKACÍ  
společnosti CETIN a.s.  
(„Všeobecné podmínky ochrany SEK“)**

toto Vyjádření a Všeobecné podmínky ochrany SEK je vydané dle ustanovení § 101 zákona č. 127/2005 Sb., o elektronických komunikacích a o změně některých souvisejících zákonů, v účinném znění („**Zákon o elektronických komunikacích**“), a dle ustanovení § 161 zákona č. 183/2006 Sb., o územním plánování a stavebním řádu, v účinném znění („**Stavební zákon**“), a dle příslušných ustanovení zákona č. 89/2012 Sb., občanský zákoník, v účinném znění („**Občanský zákoník**“)

**Číslo jednací: 713535/20**

**Číslo žádosti: 0120 857 677 („Žádost“)**

Název akce („ <b>Stavba</b> “)	Zřízení chodníků a zastávek BUS na silnici III/3437, Včelákov	
Důvod vydání Vyjádření („ <b>Důvod vyjádření</b> “)	Společné územní a stavební řízení	
<b>Žadatel</b>	PRODIN a.s.	
<b>Stavebník</b>	Městys Včelákov, 81, Včelákov, 53957	
<b>Zájmové území</b>	Okres	Chrudim
	Obec	Včelákov
	Kat. území / č. parcely	Včelákov
<b>Platnost Vyjádření</b>	<b>4. 8. 2022 („Den konce platnosti Vyjádření“)</b>	

Žadatel Žádostí určil a vyznačil Zájmové území, jakož i určil Důvod Vyjádření.

Na základě určení a vyznačení Zájmového území Žadatelem a na základě určení Důvodu Vyjádření vydává společnost CETIN a.s. následující Vyjádření:

**Dojde ke střetu se sítí elektronických komunikací (dále jen „SEK“) společnosti CETIN a.s.**

- (I) Na Žadatelem určeném a vyznačeném Zájmovém území se vyskytuje SEK společnosti CETIN a.s.;
- (II) Společnost CETIN a.s. **za podmínky splnění bodu (III)** tohoto Vyjádření **souhlasí**, aby Stavebník a/nebo Žadatel, je-li Stavebníkem v Zájmovém území vyznačeném v Žádosti, provedl Stavbu a/nebo činnosti povolené příslušným správním rozhodnutím vydaným dle Stavebního zákona;
- (III) Stavebník a/nebo Žadatel, je-li Stavebníkem, je povinen
  - (i) dodržet tyto níže uvedené podmínky, které byly stanovené POS, tak jak je tento označen ve Všeobecných podmínkách ochrany SEK

Číslo jednací: 713535/20

Číslo žádosti: 0120 857 677

- V případě kolizní situace projednejte na místě samém s pracovníkem společnosti CETIN a.s. příslušná ochranná opatření s tím, že ke kolaudačnímu souhlasu stavby bude doložen souhlasný zápis společnosti CETIN a.s. - kontaktní osoba: p. Ďuriš - 602482995.
  - V místech nových vjezdů a parkovacích stání uložte kabelové vedení do chráničků. Založte rezervní chráničku PE 110 mm. Chráničky uložte tak, aby přesahovaly alespoň 0,5m za okraj zpevněné pojízdné plochy.
  - Nad kabelovou trasou neukládejte podélně obrubníky, ani jejich betonový základ.
  - Zpevněné povrchy nad kabelovou trasou proveďte tak, aby povrch nad kabelovou trasou byl rozebíratelný; a
- (ii) řídit se Všeobecnými podmínkami ochrany SEK, které jsou nedílnou součástí Vyjádření;
- (IV) Pro případ, že bude nezbytné přeložení SEK, zajistí vždy takové přeložení SEK její vlastník, společnost CETIN a.s. Stavebník, který vyvolal překládku SEK je dle ustanovení § 104 odst. 17 Zákona o elektronických komunikacích povinen uhradit společnosti CETIN a.s. veškeré náklady na nezbytné úpravy dotčeného úseku SEK, a to na úrovni stávajícího technického řešení;

(V) Pro účely přeložení SEK dle bodu (IV) tohoto Vyjádření je Stavebník povinen uzavřít se společností CETIN a.s. Smlouvu o realizaci překládky SEK.

Vyjádření je platné pouze pro Zájmové území určené a vyznačené Žadatelem, jakož i pro Důvod Vyjádření stanovený a určený Žadatelem v Žádosti.

Vyjádření pozbývá platnosti i) v Den konce platnosti Vyjádření, ii) změnou rozsahu Zájmového území či změnou Důvodu Vyjádření uvedeného v Žádosti a/nebo iii) jakýmkoliv porušením kterékoliv povinnosti stanovené Všeobecnými podmínkami ochrany SEK, to vše v závislosti na tom, která ze skutečností rozhodná pro pozbytí platnosti Vyjádření nastane nejdříve.

Společnost CETIN a.s. vydáním tohoto Vyjádření poskytla Žadateli pro Žadatelem určené a vyznačené Zájmové území veškeré informace o SEK dostupné společnosti CETIN a.s. ke dni podání Žádosti.

Ze strany společnosti CETIN a.s. může v některých případech docházet ke zpracování Vašich osobních údajů. Ke zpracování Vašich osobních údajů dochází vždy v souladu s platnými právními předpisy. Konkrétní zásady a podmínky zpracování osobních údajů společností CETIN a.s. jsou dostupné na <https://www.cetin.cz/zasady-ochrany-osobnich-udaju>.

V případě dotazů k Vyjádření kontaktujte prosím asistenční linku 238 461 111.

**Přílohami Vyjádření jsou:**

- *Všeobecné podmínky ochrany SEK*
- *Informace k vytýčení SEK ve vlastnictví společnosti CETIN a.s.*
- *Situační výkres (obsahuje Zájmové území určené a vyznačené Žadatelem a výřezy účelové mapy SEK)*

Vyjádření vydala společnost **CETIN a.s.** dne: 4. 8. 2020.



CETIN a.s.  
Českomoravská 2510/19, Líbeň  
190 00 Praha 9  
DIČ: CZ04084063

102

**VŠEOBECNÉ PODMÍNKY OCHRANY SÍTĚ ELEKTRONICKÝCH KOMUNIKACÍ společnosti CETIN a.s.****1. PLATNOST VŠEOBECNÝCH PODMÍNEK**

- i) Tyto Všeobecné podmínky ochrany sítě elektronických komunikací (dále jen „VPOSEK“) tvoří součást Vyjádření (jak je tento pojem definován níže v článku 2 VPOSEK).
- ii) V případě rozporu mezi Vyjádřením a těmito VPOSEK mají přednost ustanovení Vyjádření, pokud není těmito VPOSEK stanoveno jinak.

**2. DEFINICE**

Níže uvedené termíny, jsou-li použity v těchto VPOSEK a uvozeny velkým písmenem, mají následující význam, není-li těmito VPOSEK a/nebo Příslušnými požadavky stanoveno výslovně jinak:

„**CETIN**“ znamená CETIN a.s. se sídlem Českomoravská 2510/19, Libeň, 190 00 Praha 9, IČO: 04084063, zapsaná v obchodním rejstříku vedeném Městským soudem v Praze pod spz. B 20623;

„**Den**“ je kalendářní den;

„**Kabelovod**“ podzemní zařízení sestávající se z tělesa Kabelovodu a kabelových komor, sloužící k zatahování kabelů a ochranných trubek;

„**Občanský zákoník**“ znamená zákon č. 89/2012 Sb., občanský zákoník, v účinném znění;

„**POS**“ je zaměstnanec společnosti CETIN, pověřený ochranou sítě, Roman Duriš, tel.: 602 482 995, e-mail: roman.duris@cetin.cz;

„**Pracovní den**“ znamená Den, kromě soboty, neděle, a státních svátků a ostatních svátků ve smyslu zákona č. 245/2000 Sb., o státních svátcích, o významných dnech a o dnech pracovního klidu, v účinném znění;

„**Příslušné požadavky**“ znamená jakýkoli a každý příslušný právní předpis, vč. technických norem, nebo normativní právní akt veřejné správy či samosprávy, nebo jakékoli rozhodnutí, povolení, souhlas nebo licenci, včetně podmínek, které s ním souvisí;

„**Překládka**“ je stavba spočívající ve změně trasy vedení SEK ve vlastnictví CETIN nebo přemístění zařízení SEK ve vlastnictví CETIN; Stavebník, který Překládku vyvolal, je dle ustanovení § 104 odst. 17 Zákona o elektronických komunikacích povinen uhradit společnosti CETIN veškeré náklady na nezbytné úpravy dotčeného úseku SEK, a to na úrovni stávajícího technického řešení;

„**SEK**“ je síť elektronických komunikací ve vlastnictví CETIN;

„**Stavba**“ je stavba a/nebo činnost ve vztahu, k níž bylo vydáno Vyjádření, a je prováděna Stavebníkem a/nebo Žadatelem v souladu s Příslušnými požadavky, povolená příslušným správním rozhodnutím vydaným dle Stavebního zákona;

„**Stavebník**“ je osoba takto označená ve Vyjádření;

„**Stavební zákon**“ je zákon č. 183/2006 Sb., o územním plánování a stavebním řádu;

„**Vyjádření**“ je vyjádření o existenci sítě elektronických komunikací vydané společností CETIN dne 4. 8. 2020 pod č.j. 713535/20;

„**Zájmové území**“ je území označené Žadatelem a/nebo Stavebníkem v Žádosti;

„**Situační výkres**“ je výkres, který je přílohou Vyjádření a obsahuje Zájmové území určené a vyznačené Žadatelem v Žádosti a výřezy účelové mapy SEK;

„**Zákon o elektronických komunikacích**“ je zákon č. 127/2005 Sb., o elektronických komunikacích a o změně některých souvisejících zákonů, v účinném znění;

„**Žadatel**“ je osoba takto označená ve Vyjádření.

„**Žádost**“ je žádost, kterou Žadatel a/nebo Stavebník požádal CETIN o vydání Vyjádření.

**3. PLATNOST A ÚČINNOST VPOSEK**

Tyto VPOSEK jsou platné a účinné Dnem odeslání Vyjádření na i) adresu elektronické pošty Stavebníka a/nebo Žadatele uvedenou v Žádosti nebo ii) adresu pro doručení prostřednictvím poštovní přepravy uvedenou Stavebníkem a/nebo Žadatelem v Žádosti.

**4. OBECNÁ PRÁVA A POVINNOSTI STAVEBNÍKA A/NEBO ŽADATELE**

- i) Stavebník, Žadatel je výslovně srozuměn s tím, že SEK je veřejné prospěšným zařízením, byla zřízena ve veřejném zájmu a je chráněna Příslušnými požadavky.
- ii) SEK je chráněna ochranným pásmem, jehož rozsah je stanoven (a) ustanovením § 102 Zákona o elektronických komunikacích a/nebo (b) právními předpisy účinnými před Zákonom o elektronických komunikacích, není-li Příslušnými požadavky stanoveno jinak.
- iii) Stavebník, Žadatel nebo jím pověřená třetí osoba, je povinen při provádění Stavby nebo jiných prací, při odstraňování havárií a projektování staveb, řídit se Příslušnými požadavky, správnou praxí v oboru stavebnictví a technologickými postupy a je povinen učinit veškerá nezbytná opatření vyžadovaná Příslušnými požadavky k ochraně SEK před poškozením. Povinnosti dle tohoto odstavce má Stavebník rovněž ve vztahu k SEK, které se nachází mimo Zájmové území.
- iv) Při zjištění jakéhokoliv rozporu mezi údaji v Situačním výkresu, který je přílohou Vyjádření a skutečným stavem, je Stavebník a/nebo Žadatel povinen bez zbytečného odkladu, nejpozději Den následující po zjištění takové skutečnosti, zjištěný rozpor oznámit POS.
- v) Stavebník, Žadatel nebo jím pověřená třetí osoba, je povinen každé poškození či krádež SEK bezodkladně, nejpozději Den následující po zjištění takové skutečnosti, oznámit takovou skutečnost dohledovému centru společnosti CETIN na telefonní číslo +420 238 464 190.
- vi) Bude-li Stavebník, Žadatel nebo jím pověřená třetí osoba na společnosti CETIN požadovat, aby se jako účastník správního řízení, pro jehož účely bylo toto Vyjádření vydáno, vzdala práva na odvolání proti rozhodnutí vydanému ve správním řízení, je oprávněn kontaktovat POS.

**5. POVINNOSTI STAVEBNÍKA PŘI PŘÍPRAVĚ STAVBY**

- i) Při projektování Stavby je Stavebník povinen zajistit, aby projektová dokumentace Stavby (i) zohledňovala veškeré požadavky na ochranu SEK vyplývající z Příslušných požadavků, zejména ze Zákona o elektronických komunikacích a Stavebního zákona, (ii) respektovala správnou praxi v oboru stavebnictví a technologické postupy a (iii) umožňovala, aby i po provedení a umístění Stavby dle takové projektové dokumentace byla společnost CETIN, jako vlastník SEK schopna bez jakýchkoli omezení a překážek provozovat SEK, provádět údržbu a opravy SEK.
- ii) Nebude-li možné projektovou dokumentací zajistit některý, byť i jeden z požadavků dle předchozího odstavce (i) a/nebo umístění Stavby by mohlo způsobit, že nebude naplněn některý, byť i jeden z požadavků dle předchozího odstavce (i), vyvolá Stavebník Překládku.
- iii) Při projektování Stavby, která se nachází nebo je u ní zamýšlena, že se bude nacházet v ochranném pásmu radiových tras společnosti CETIN a překračuje výšku 15 m nad zemským povrchem, a to včetně dočasných objektů zařízení staveniště (jeřáby, konstrukce, atd.) je Stavebník povinen písemně kontaktovat POS za účelem získání konkrétního stanoviska a podmínek k ochraně radiových tras společnosti CETIN a pro určení, zda Stavba vyvolá Překládku. Ochranné pásmo radiových tras v šíři 50m je zakresleno do situačního výkresu, který je součástí tohoto Vyjádření.

**VŠEOBECNÉ PODMÍNKY OCHRANY SÍTĚ ELEKTRONICKÝCH KOMUNIKACÍ společnosti CETIN a.s.**



- (iv) Pokud se v Zájmovém území nachází podzemní silové vedení (NN) ve vlastnictví společnosti CETIN, je Stavebník povinen ve vztahu k projektové dokumentaci zajistit totéž, co je uvedeno pod písm (i) tohoto článku 5, přičemž platí, že Stavebník vyvolá Překládku v případech uvedených pod písm (ii) tohoto článku 5.
- (v) Stavebník je povinen při projektování Stavby, která je stavbou (a) zařízení silových elektrických sítí (VN, VVN a ZVVN) a/nebo (b) trakčních vedení, provést výpočet či posouzení rušivých vlivů na SEK, zpracovat ochranná opatření, to vše dle a v souladu s Příslušnými požadavky. Stavebník je povinen nejpozději třicet (30) Dnů před podáním žádosti o vydání příslušného správního rozhodnutí k umístění Stavby dle Stavebního zákona předat POS výpočet či posouzení rušivých vlivů na SEK a zpracovaná ochranná opatření.
- (vi) Je-li Stavba v souběhu s Kabelovodem, nebo Kabelovod kříží, je Stavebník povinen nejpozději ke Dni, ke kterému započne se zpracováním projektové dokumentace ke Stavbě, oznámit POS a projednat s POS (a) veškeré případy, kdy trajektorie podvrtnů a protlaků budou vedeny ve vzdálenosti menší, než je 1,5 m od Kabelovodu a (b) jakékoliv výkopové práce, které budou nebo by mohly být vedeny v úrovni či pod úrovní Kabelovodu nebo kabelové komory.
- (vii) Je-li Stavba umístěna nebo má být umístěna v blízkosti Kabelovodu, ve vzdálenosti menší, než jsou 2 m nebo kříží-li Stavba Kabelovod ve vzdálenosti menší, než je 0,5 m nad nebo kdekoli pod Kabelovodem, je Stavebník povinen předložit POS k posouzení zakreslení Stavby v příčných řezech, přičemž do příčného řezu je Stavebník rovněž povinen zakreslit profil kabelové komory.

## 6. POVINNOSTI STAVEBNÍKA PŘI PROVÁDĚNÍ STAVBY

- (i) Stavebník je před započetím jakýchkoliv zemních prací ve vztahu ke Stavbě povinen vyznačit trasu SEK na terénu dle Příslušných požadavků a dle Stavebního zákona. S vyznačenou trasou SEK je Stavebník povinen seznámit všechny osoby, které budou anebo by mohly zemní práce ve vztahu ke Stavbě provádět. V případě porušení této povinnosti bude Stavebník odpovědný společnosti CETIN za náklady a škody, které porušením této povinnosti společnosti CETIN vzniknou a je povinen je společnosti CETIN uhradit.
- (ii) Pět (5) Pracovních dní před započetím jakýchkoliv prací ve vztahu ke Stavbě je Stavebník povinen oznámit společnosti CETIN, že zahájí práce či činnosti ve vztahu ke Stavbě. Písemné oznámení dle předchozí věty zašle Stavebník na adresu elektronické pošty POS a bude obsahovat minimálně číslo jednací Vyjádření a kontaktní údaje Stavebníka.
- (iii) Stavebník je povinen zabezpečit a zajistit SEK proti mechanickému poškození, a to zpravidla dočasným umístěním silničních betonových panelů nad kabelovou trasou SEK. Do doby, než je zajištěna a zabezpečena ochrana SEK proti mechanickému poškození, není Stavebník oprávněn přejíždět vozidly nebo stavební mechanizací kabelovou trasu SEK. Při přepravě vysokých nákladů nebo při projíždění stroji, vozidly či mechanizací pod nadzemním vedením SEK je Stavebník povinen prověřit, zda výška nadzemního vedení SEK je dostatečná a umožňuje spolehlivý a bezpečný způsob přepravy nákladu či průjezdu strojů, vozidel či mechanizace.
- (iv) Při provádění zemních prací v blízkosti SEK je Stavebník povinen postupovat tak, aby nedošlo ke změně hloubky uložení nebo prostorového uspořádání SEK. V místech, kde SEK vystupuje ze země do budovy, rozváděče, na sloup apod. je Stavebník povinen vykonávat zemní práce se zvýšenou mírou opatrnosti, výkopové práce v blízkosti sloupů nadzemního vedení SEK je Stavebník povinen provádět v takové vzdálenosti od sloupu nadzemního vedení SEK,

kteřá je dostatečná k tomu, aby nedošlo nebo nemohlo dojít k narušení stability sloupu nadzemního vedení SEK. Stavebník je povinen zajistit, aby jakoukoliv jeho činností nedošlo bez souhlasu a vědomí společnosti CETIN (a) ke změně nivelety terénu, a/nebo (b) k výsadbě trvalých porostů, a/nebo (c) ke změně rozsahu a změně konstrukce zpevněných ploch. Pokud došlo k odkrytí SEK, je Stavebník povinen SEK po celou dobu odkrytí náležitě zabezpečit proti prověšení, poškození a odcizení.

- (v) Zjistí-li Stavebník kdykoliv během provádění prací ve vztahu ke Stavbě jakýkoliv rozpor mezi údaji v projektové dokumentaci a skutečností, je povinen bezodkladně přerušit práce a oznámit zjištěný rozpor na adresu elektronické pošty POS. Stavebník není oprávněn pokračovat v pracích ve vztahu ke Stavbě do doby, než získá písemný souhlas POS s pokračováním prací.
- (vi) Stavebník není bez předchozího písemného souhlasu společnosti CETIN oprávněn manipulovat s kryty kabelových komor, jakkoliv zakrývat vstupy do kabelových komor, a to ani dočasně, vstupovat do kabelových komor, jakkoliv manipulovat s případně odkrytými prvky SEK či s jakýmkoliv jiným zařízením se SEK souvisejícím. Rovněž bez předchozího písemného souhlasu společnosti CETIN není Stavebník oprávněn umístit nad trasou Kabelovodu jakoukoliv jinou síť technické infrastruktury v podélném směru.
- (vii) Byla-li v souladu s Vyjádřením a těmito VPOSEK odkryta SEK je Stavebník povinen tři (3) Pracovní dny před zakrytím SEK písemně oznámit POS zakrytí SEK a vyzvat ho ke kontrole před zakrytím. Oznámení Stavebníka dle předchozí věty musí obsahovat minimálně předpokládaný Den zakrytí, číslo jednací Vyjádření a kontaktní údaje Stavebníka. Stavebník není oprávněn provést zakrytí do doby, než získá písemný souhlas POS se zakrytím.

## 7. ROZHODNÉ PRÁVO

Vyjádření a VPOSEK se řídí českým právem, zejména Občanským zákoníkem, Zákonem o elektronických komunikacích a Stavebním zákonem. Veškeré spory z Vyjádření či VPOSEK vyplývající budou s konečnou platností řešeny u příslušného soudu České republiky.

## 8. PÍSEMNÝ STYK

Písemným stykem či pojmem „písemně“ se pro účely Vyjádření a VPOSEK rozumí předání zpráv jedním z těchto způsobů:

- v listinné podobě;
- e-mailovou zprávou s uznávaným elektronickým podpisem dle zák. č. 297/2016 Sb., o službách vytvářejících důvěru pro elektronické transakce, v účinném znění; a/nebo e-mailovou zprávou zaslanou na adresu POS;

## 9. ZÁVĚREČNÁ USTANOVENÍ

- (i) Stavebník, Žadatel nebo jím pověřená třetí osoba je počínaje Dnem převzetí Vyjádření povinen užít informace a data uvedená ve Vyjádření pouze a výhradně k účelu, pro který mu byla tato poskytnuta. Stavebník, Žadatel nebo jím pověřená třetí osoba není oprávněn informace a data rozmnožovat, rozšiřovat, pronajímat, půjčovat či jinak umožnit jejich užívání třetí osobou bez předchozího písemného souhlasu společnosti CETIN.
- (ii) Pro případ porušení kterékoliv z povinností Stavebníka, Žadatele nebo jím pověřené třetí osoby, založené Vyjádřením /nebo těmito VPOSEK je Stavebník, Žadatel či jím pověřená třetí osoba odpovědný za veškeré náklady a škody, které společnosti CETIN vzniknou porušením povinností Stavebníka, Žadatele nebo jím pověřené třetí osoby.

Číslo jednací: 713535/20

Číslo žádosti: 0120 857 677

## Informace k vytyčení SEK

V případě požadavku na vytyčení SEK společnosti CETIN se, prosím, obraťte na společnosti uvedené níže:

### CETIN a.s. - středisko Čechy východ

se sídlem: Českomoravská 2510/19, Libeň, 190 00 Praha 9  
IČ: 04084063 DIČ: CZ04084063  
kontakt: tel: 238462863 obslužná doba po-pa 7 - 15 hod

### TEMO-TELEKOMUNIKACE, a.s. - výhradní dodavatel společnosti CETIN a.s.

se sídlem: U Záběhlického zámku 233/15, 106 00 Praha 10  
IČ: 25740253 DIČ: CZ25740253  
kontakt: Michal Nun, mobil: 601 378 578, vytyceni@temo.cz

### AZ GEONET - Pavel Kazda

se sídlem: Sedláčkova 1436/14, 500 02 Hradec Králové  
IČ: 72885777 DIČ: CZ7308093045  
kontakt: Pavel Kazda, mobil: 776020134, e-mail: azgeonet@seznam.cz

### COM PLUS CZ, a.s.

se sídlem: Akademia Bedrny 365, 500 03 Hradec Králové  
IČ: 25772104 DIČ: CZ25772104  
kontakt: Help Desk: tel.: 472702123, mobil: 724150190, e-mail: helpdesk@complus.cz  
technik: Cyril Belej tel.: 724 483 810, e-mail: cyril.belej@complus.cz

### CONTENT, s.r.o.

se sídlem: Karlov 1246, 594 01 Velké Meziříčí, pobočka: Okružní 28/18, 591 01 Žďár nad Sázavou  
IČ: 63492164 DIČ: CZ63492164  
kontakt: Martin Kalina, tel/fax: 566521721, mobil: 777702117, e-mail: kalina@content-vm.cz, vytycenisiti@seznam.cz

### ELTER, s.r.o.

se sídlem: Straněnská 1149, 539 01 Hlinsko  
IČ: 49814419 DIČ: CZ49814419  
kontakt: tel.: 469312100, mobil: 731115925, e-mail: elter.hlinsko@xaz.cz  
Havel Stanislav, mobil: 736778264, Chadima Zdeněk, mobil: 731115933

### EMP Pardubice s.r.o.

se sídlem: Erno Košťála 957, 530 12 Pardubice  
IČ: 64793150 DIČ: CZ 64793150  
kontakt: Bohumil Hubálek, mobil: 602492449, e-mail: emp.pce@seznam.cz

### EMIPO-energomontáže s.r.o

se sídlem: U Větrolamu 5 568 02 Svitavy  
IČ: 620 65 530 DIČ: CZ 620 65 530  
kontakt: Ing. Dvořák Jaroslav, mobil: 724785113, e-mail: dvorakemipo@seznam.cz  
Abraham Josef, mobil: 602173802, e-mail: dvorakemipo@seznam.cz



Číslo jednací: 713535/20

Číslo žádosti: 0120 857 677

**EUROSPÓJ, v.o.s.**

se sídlem: Průmyslová 387, 530 03 Pardubice

IČ: 47473991

DIČ: CZ 47473991

kontakt: Jan Matějka, tel.: 466616101, mobil: 608111234, e-mail: eurospoj@eurospoj.cz,  
Petr Borovec, tel.: 466616101, mobil: 603150066, e-mail: eurospoj@eurospoj.cz

**Chadima Zdeněk**

se sídlem: Máchova 257, 539 73 Skuteč

IČ: 01222163

DIČ:

kontakt: Zdeněk Chadima, tel: 731115933, e-mail: z.chadima@tiscali.cz

**Karel Horský**

se sídlem: Poličská 877/36, 568 02 Svitavy - Předměstí

IČ: 01377841

DIČ:

kontakt: Karel Horský, mobil: 602 483 023, e-mail: k.horsky.sy@gmail.com

**K+K ELTEC, s.r.o.**

se sídlem: Smetanova 997, 517 41 Kostelec nad Orlicí

IČ: 25277308

DIČ: CZ25277308

kontakt: Radovan Krsek, mobil: 603486395, e-mail: krsek@eltec.cz

**Libor Kos**

se sídlem: Horní Čermná 5, 561 56 Horní Čermná

IČ: 40156770

DIČ:

kontakt: Libor Kos, mobil: 737906322, e-mail: libor.kos@email.cz

**Michlovský stavební s.r.o.**

se sídlem: Salaš 99, 76351 Zlín

IČ: 27714080

DIČ: CZ 27714080

kontakt: STŘEDSKO HRADEC KRÁLOVÉ:

Aleš Klimt, mobil: 602482988, e-mail: klimt@michlovsky.cz

Jiří Kladivo, mobil: 602 483 021, e-mail: kladivo@michlovsky.cz

Vítězslav Škrabal, mobil: 725 277 773, e-mail: skrabal@michlovsky.cz

**Milan Pospíšil**

se sídlem: Topolská 742, 537 05 Chrudim

IČ: 88375072

DIČ:

kontakt: Milan Pospíšil, mobil: 725246121, email: mpospisil1@centrum.cz

**Milan Šulc**

se sídlem: Jamné nad Orlicí 190, PSČ: 561 65

IČ: 73655678

DIČ:

kontakt: Ing. Milan Šulc, mobil: 602482975, e-mail: sulcmilan@seznam.cz

**SECURITY PARTNER, s.r.o.**

se sídlem: Na Plácku 1330, Kostelec nad Orlicí

IČ: 48152871

DIČ: CZ48152871

kontakt: Ing. Roland Ságner, mobil: 777778256, e-mail: sagner@xkomfort.cz

Číslo jednací: 713535/20

Číslo žádosti: 0120 857 677

**STARMON s.r.o.**

se sídlem: Průmyslová 1880, 565 01 Choceň

IČ: 49285751

DIČ: CZ49285751

kontakt: Marek Bedrníček, mobil: 605003042, e-mail: bedrnicek@starmon.cz

**TEMO-TELEKOMUNIKACE, a.s. - výhradní dodavatel společnosti CETIN a.s.**

se sídlem: pracoviště Žižkova 832, 580 01 Havlíčkův Brod

IČ: 25740253

DIČ: CZ25740253

kontakt: Jan Dostál, mobil: 602482982, e-mail: jan.dostal@temo.cz

**SUPTel a.s.**

se sídlem: Hřbitovní 1322/15, 312 16 Plzeň

IČ: 25229397

DIČ: CZ25229397

kontakt: Vlastimil Koudelka, mobil: 725277777, e-mail: koudelka@suptel.cz

**Telsit s.r.o.**

se sídlem: K Dolíkám 125, 503 11 Hradec Králové 15

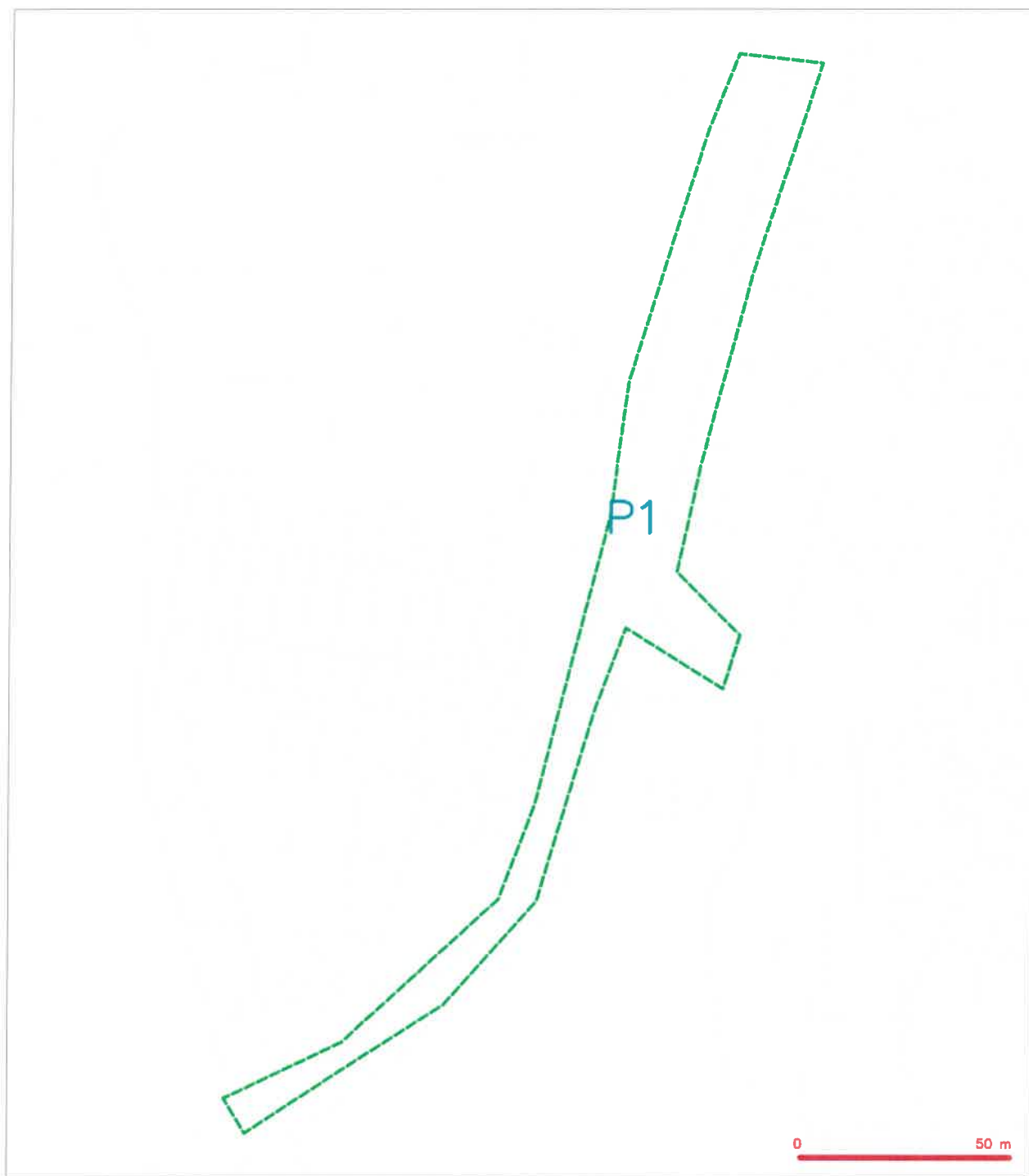
IČ: 62025384

DIČ: CZ62025384

kontakt: Petr Novák, mobil: 603592292, e-mail: novak@telsit.cz

Miroslav Kodrle, mobil: 603593934, e-mail: kodrle@telsit.cz

# SITUAČNÍ VÝKRES - ZÁJMOVÉ ÚZEMÍ

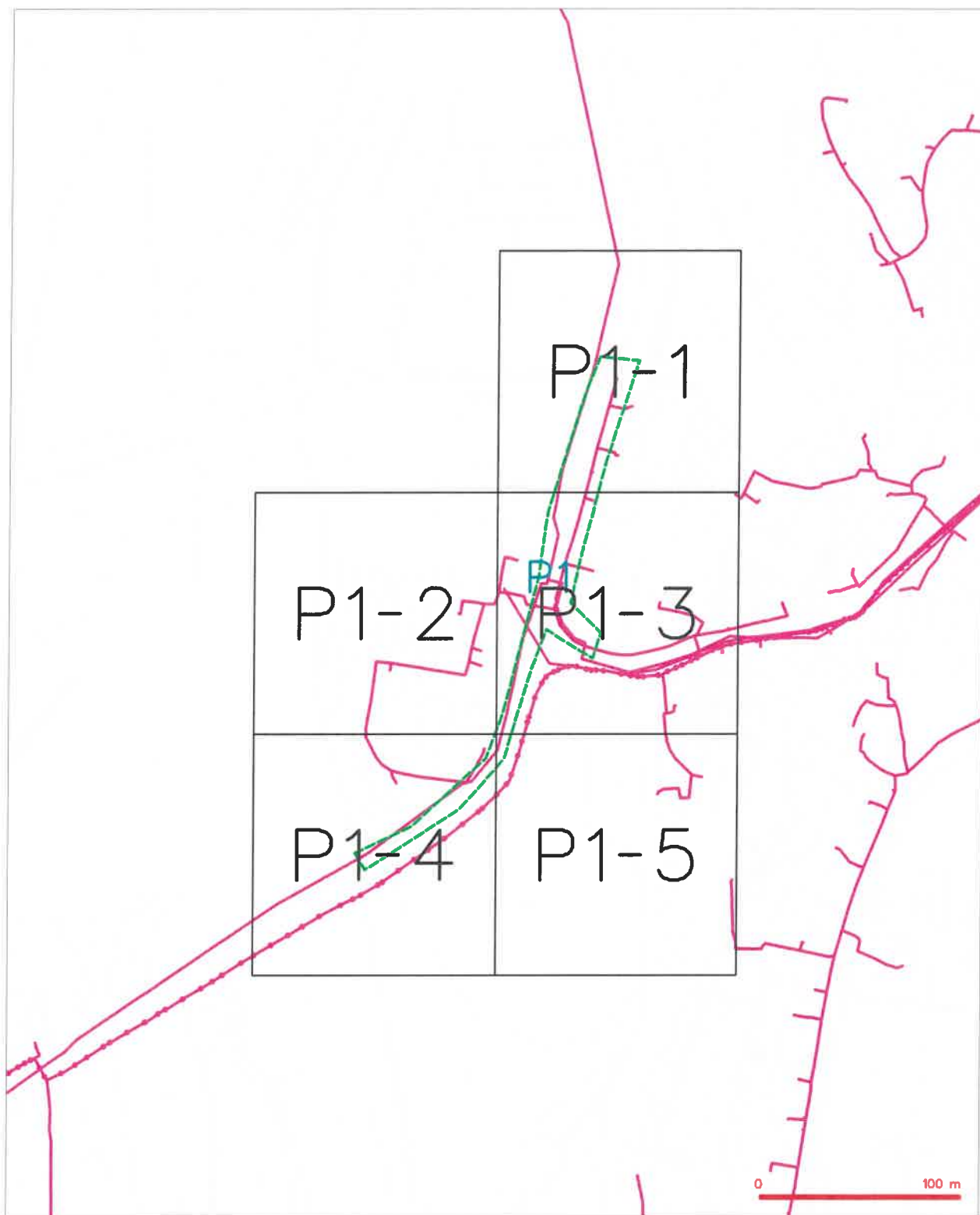


## LEGENDA

--- hranice zájmového území k vyjádření

*Kaň*  
 CETIN a.s.  
 Českomoravská 2510/19, Libeň  
 190 00 Praha 9  
 DIČ: CZ64084063  
 102

**SITUAČNÍ VÝKRES - POLYGON 1**



**LEGENDA**

- |  |  |  |  |
|--|--|--|--|
|  | hranice nájemního území k vyjádření  |  | nezaměřený průběh optického kabelu, NEPEC trubky nebo soustředěná optická a metalická kabelová rozvaděč sítě, odstraňování pásového rozvaděče sítě |
|  | NV přípojka, území a NV přípojek CETIN   |  | rozvaděč sítě  |
|  | naměřený průběh metalického kabelu   |  | napravovanou sítí  |
|  | naměřený průběh optického kabelu, NEPEC trubky nebo soustředěná optická a metalická kabelová |  | podzemní síť sítě  |
|  | nezaměřený průběh metalického kabelu   |  | sítě s NV  |
|  | podzemní síť vod   |  | kollektor, kabelovod   |



SITUAČNÍ VÝKRES - POLYGON 1, list kladu P1-2



- |   |  |   |   |
|---|--|---|---|
|  | hranice zdířkového ústrojí s vyztužením      |  | nerozměřený průřez aplochého kabelu, HDPE trubky<br>malé množství vyztužení a metalizace kabelu |
|  | HN přípojná, ústrojí s HN přípojnou CETN     |  | rozdělné síle, ocelové pásmo, rozdělné síle   |
|  | změřený průřez metalizace kabelu             |  | rozdělné síle   |
|  | změřený průřez aplochého kabelu, HDPE trubky |  | naprosování síle  |
|  | nálož soustavy aplochého a metalizace kabelu |  | podrobné síle čísl  |
|  | nerozměřený průřez metalizace kabelu         |  | základ čísl, základový  |
|  | podrobné síle čísl                           |  | síle s HN   |

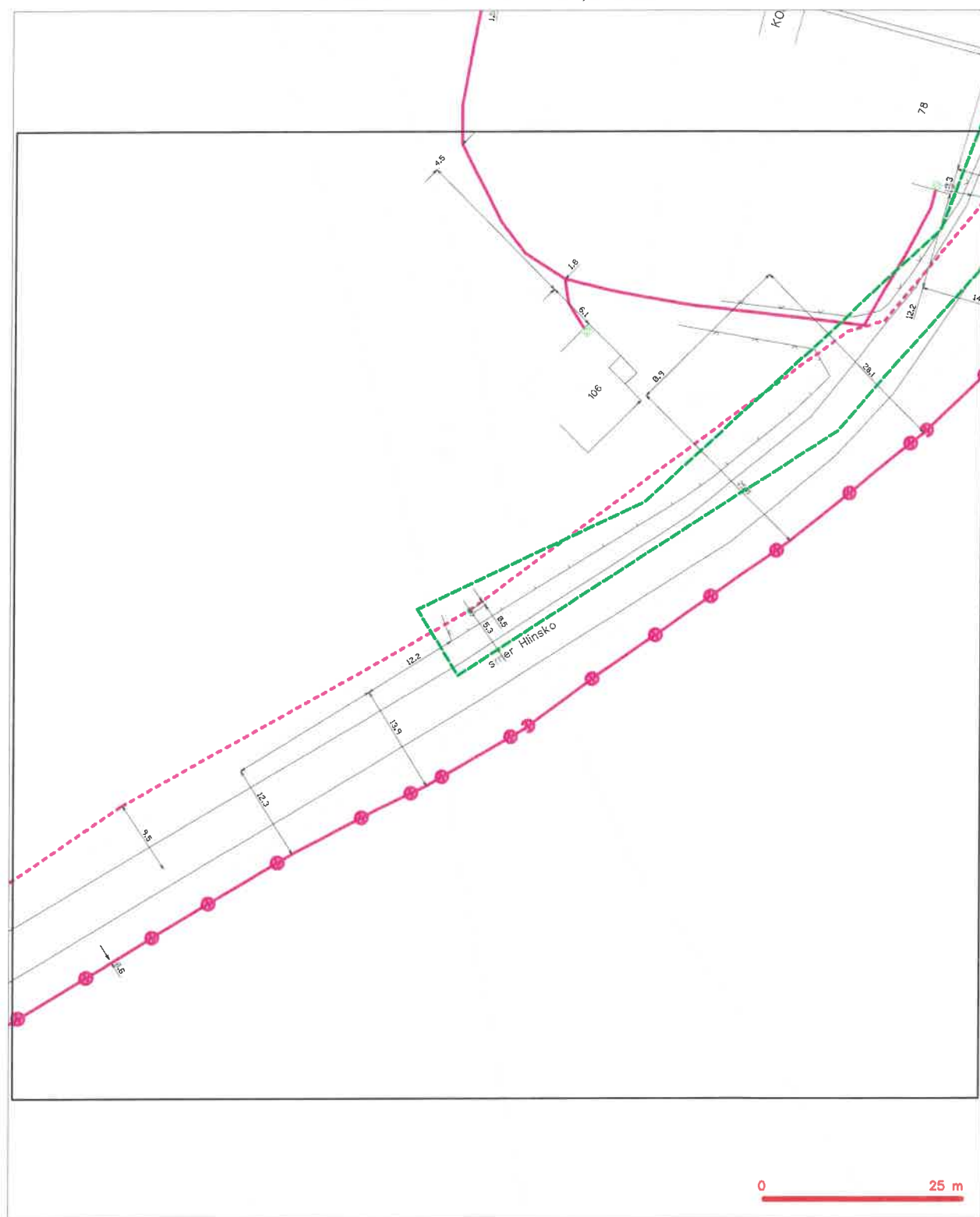


SITUAČNÍ VÝKRES - POLYGON 1, list kladu P1-3



- [illegible]

SITUAČNÍ VÝKRES - POLYGON 1, list kladu P1-4



### LEGENDA

- | LEGENDA   |   |
|---|---|
|  | hranice zjednoteného územia k rozšíreniu  |
|  | NV prípojkou, území s NV prípojkou CETN   |
|  | zariadený príbeh metatektického kabolu  |
|  | zariadený príbeh optického kabolu, HDPE trúbky<br>neto: samostatný optický a metatektický kábel |
|  | nezariadený príbeh metatektického kabolu  |
|  | nezariadený síť čiar  |

SITUAČNÍ VÝKRES - POLYGON 1, list kladu P1-5



- |   |   |   |   |
|---|---|---|---|
|  | bravce združevanja území s výhledem             |  | nezaměřený přírůstek optického kabelu, NEPZ tržby   |
|  | NP přípojek, území s NP přípojkou ČSTN          |  | něbo související optického a metalického kabelu   |
|  | zaměřený přírůstek metalického kabelu           |  | radové síť, ovládací pásmo radové sítě  |
|  | zaměřený přírůstek optického kabelu, NEPZ tržby |  | nezaměřený síť  |
|  | něbo související optického a metalického kabelu |  | naprogramovaná síť  = zalektor, kabelová |
|  | nezaměřený přírůstek metalického kabelu         |  | podzemní síť cizí   |
|  | nezaměřený síť cizí                             |  | síť s NP  |

**Agentura logistiky**  
**Regionální středisko vojenské dopravy Hradec Králové**

Velké náměstí 33, Hradec Králové, PSČ 500 01, datová schránka hjyaavk

Čj. MO 222758/2020-5512HK

Hradec Králové 30. července 2020

Výtisk číslo: 1

Počet listů: 1

Přílohy: 0

PRODIN a.s.  
Jiráskova 169  
530 02 Pardubice

**Zřízení chodníků a zastávek BUS na silnici III/3437, Včelákov (Pardubický kraj)**

Ve smyslu zákona § 16 a § 175 zákona č. 183/2006 Sb. o územním plánování a stavebním řádu (stavební zákon) a zákon č. 222/1999 Sb., o zajišťování obrany České republiky v platných zněních a v souladu s resortními předpisy na základě Rozkazu ministra obrany č. 39/2011 Věstníku MO čl. 2, odst. 2, písm. d), zákon č. 13/1997 Sb. o pozemních komunikacích, Usnesení vlády ČR ze dne 8. března 2017 č. 180 o Plánu operační přípravy státního území ČR na léta 2017 až 2020, Zabezpečení výkonu působnosti MO ve věcech územního plánování a stavebního řádu, v platném znění vydávám

**odborné souhlasné stanovisko**

k realizaci akce tak, jak byla doložena v písemné a grafické dokumentaci.

Na základě Vaší žádosti k projektové dokumentaci pro společné řízení na stavbu Zřízení chodníků a zastávek BUS na silnici III/3437, Včelákov z hlediska zájmů orgánů vojenské dopravy nemám k uvedené akci žádné připomínky a s navrhovaným řešením souhlasím.

Dané stanovisko je vydáno na základě RMO č. 39/2011, Zákon o pozemních komunikacích č. 13/1997 sb., část 1-3, Vyhláška č. 104/1997 MDaS, kterou se provádí Zákon o pozemních komunikacích část 5, Česká technická norma ČSN 73 6101 Projektování silnic a dálnic, Česká technická norma ČSN 73 6201 Projektování mostních objektů, Česká technická norma ČSN EN 1991-2 (73 6203) Zatížení konstrukcí – zatížení mostů dopravou, Nařízení vlády ČR č. 139 z 19. 4. 2017 o plánování obrany státu, Usnesení vlády ČR č. 180 z 8. 3. 2017 o Plánu operační přípravy státního území ČR na léta 2017 -2020, Plán operační přípravy ČR na léta 2017 – 2020 a Vojenský předpis ŽEN 2-16 Vojenské silnice a cesty a je nedílnou součástí souhrnného stanoviska MO zastoupené Sekcí nakládání s majetkem MO – Oddělení ochrany územních zájmů Čechy.

Kontaktní osoba: Kateřina Obermajerová, tel. 973 251 519, email: obermajerovak@army.cz

major Ing. Martin Rehák  
náčelník

**Sekce nakládání s majetkem Ministerstva obrany**  
**odbor ochrany územních zájmů a státního odborného dozoru**  
Tychonova 1, Praha 6, PSČ 160 01, datová schránka hjyaavk

---

Sp.zn. 88432/2020-1150-OÚZ-PCE

Pardubice 15. září 2020

Výtisk č.        jediný

Počet stran:    2

PRODIN a.s.  
Jiráskova 169

530 02 Pardubice

**Závazné stanovisko pro ohlášení stavby, územní řízení, stavební řízení**  
**Zřízení chodníků a zastávek BUS na silnici III/3437, Včelákov**  
K čj.

**Ministerstvo obrany, Sekce nakládání s majetkem, odbor ochrany územních zájmů a státního odborného dozoru, oddělení ochrany územních zájmů Čechy v souladu se zmocněním v § 175 odst. 1 zákona č. 183/2006 Sb., o územním plánování a stavebním řádu (stavební zákon), ve znění pozdějších předpisů (dále jen „stavební zákon“), jako věcně a místně příslušné ve smyslu zákona č. 222/1999 Sb., o zajišťování obrany České republiky, ve znění pozdějších předpisů (dále jen „zákon o zajišťování obrany ČR“), v souladu s Rozkazem ministra obrany č. 39/2011 - Zabezpečení výkonu působnosti MO ve věcech územního plánování a stavebního řádu, v platném znění, vydává ve smyslu § 4 odst. 2 písm. a) stavebního zákona pro potřeby vedeného řízení**

**souhlasné závazné stanovisko**

**k záměru tak, jak byl doložen v písemné a grafické dokumentaci.**

Odůvodnění:

Ministerstvo obrany v souladu se zmocněním v § 175 odst. 1 stavebního zákona, dle § 161 téhož zákona a zákona o zajišťování obrany ČR provedlo po obdržení vaší žádosti o vydání závazného stanoviska dotčeného orgánu vyhodnocení předloženého záměru, prověřilo evidenci technické infrastruktury v jeho vlastnictví. Ministerstvo obrany neeviduje inženýrské sítě a podzemní telekomunikační vedení, které by byly s daným stavebním záměrem v kolizi.

Daný stavební záměr je lokalizován v územích vymezených Ministerstvem obrany v souladu s § 175 stavebního zákona u stavebních úřadů. Tato vymezená území Ministerstva obrany jsou shodná s údaji o území poskytovanými Ministerstvem obrany pro ÚAP a jejich součástí jsou podrobné specifikace podmínek ve vymezeném území Ministerstva obrany a zákonná určení. Po posouzení stavebního záměru Ministerstvo obrany konstatuje, že předložený stavební záměr není v rozporu se zájmy Ministerstva obrany a nekoliduje s ochranou zájmů Ministerstva obrany.

Realizace stavebního záměru provedená v souladu s předloženou projektovou dokumentací neohrozí naplnění veřejného zájmu na zajištění obrany a bezpečnosti státu.

Závazné stanovisko Ministerstva obrany je platné 2 roky a musí být vyžádáno znovu, nebude-li během této doby stavba zahájena nebo dojde-li ke změnám v umístění, výšce nebo rozsahu stavby.

Doručovací adresa:

Sekce nakládání s majetkem MO, Odbor ochrany územních zájmů a státního odborného dozoru,  
Oddělení OÚZ Čechy, Teplého 1899, Pardubice, PSČ 530 02, IDS:hjyaavk

Kontaktní osoba: Ing. Renata Štěpánková, tel: 973 245 734

Ing. Renata Štěpánková  
ministerský rada  
oddělení ochrany územních zájmů Čechy  
podepsáno elektronicky

V další korespondenci, týkající se výše uvedené věci, uvádějte odkaz na sp.zn. 88432/2020-1150-OÚZ-PCE tohoto závazného stanoviska Ministerstva obrany ČR.



## Přijatá zpráva - Detail zprávy

**Předmět:** Zřízení chodníků a zastávek BUS na silnici III/3437, Včelákov  
**ID zprávy:** 821626565  
**Typ zprávy:** Datová zpráva  
**Datum a čas dodání:** 15.9.2020 v 10:26:16  
**Datum a čas doručení:** 15.9.2020 v 10:27:11

---

**Odesílatel:** Ministerstvo obrany, Tychonova 221/1, 16000 Praha 6, CZ  
**ID schránky:** hjyaavk  
**Typ schránky:** OVM

---

**Zmocnění:** 0 / 0  
**Odstavec:** Nezádáno  
**Naše číslo jednací:** Nezádáno  
**Naše spisová značka:** SpMO 211/2020-1150  
**Vaše číslo jednací:** Nezádáno  
**Vaše spisová značka:** Nezádáno  
**K rukám:** Nezádáno  
**Do vlastních rukou:** Ne  
**Doručení fikcí zakázáno:** Ne

---

### Přílohy:

2020\_88432.pdf (208,72 kB)

---



PRO SPOLEČNÉ ZÁJITKY

Vyřizuje: Dundáček Petr

E-mail: petr.dundacek@t-mobile.cz

PRODIN a.s.  
Ing. Lucie Křemenáková  
Jiráskova 169  
53002 Pardubice

Naše značka: E32243/20

V Praze dne: 29.7.2020

**Vyjádření a stanovení podmínek pro udělení souhlasu s umístěním stavby v ochranném pásmu sítě technické infrastruktury ( TI ) společnosti T-Mobile Czech Republic a.s.**

Vydané podle § 101 ZÁKONA Č. 127/2005 Sb., o elektronických komunikacích a o změně některých souvisejících zákonů ( zákon o elektronických komunikacích – dále jen ZEK ), ve znění pozdějších předpisů a §161 zákona č. 183/2006 Sb., o územním plánování a stavebním řádu ( stavební zákon) či dle dalších příslušných právních předpisů

**Věc: Zřízení chodníků a zastávek BUS na silnici III/3437, Včelákov**

Stupeň: Sloučené územní a stavební řízení

Na základě předložených projektových podkladů dáváme **souhlasné stanovisko k vydání Územního souhlasu / rozhodnutí (Stavebního povolení) a následně souhlas s realizací stavby.**

Dle předložených dokladů nedojde ke kolizi s technickou infrastrukturou společnosti **T-Mobile Czech Republic a.s.**

Toto stanovisko má platnost 1 rok.

Vydané stanovisko nelze prodloužit. Po uplynutí platnosti zadejte žádost o nové stanovisko.

**T-Mobile**  
T-Mobile Czech Republic a.s.  
Tomášova 2144/1  
148 00 Praha 4  
IČ 649 49 681, DIČ CZ64949681

Ochrana sítí

Technologický úsek

**V případě doplňujících dotazů vždy uvádějte v „Předmětu“ e-mailu číslo jednací.**



Příloha č. 1

## Rekapitulace žádosti o vyjádření k existenci sítě elektronických komunikací

Číslo žádosti: E32243/20  
Název stavby /akce: Zřízení chodníků a zastávek BUS na silnici III/3437, Včelákov  
Datum podání žádosti: 29.7.2020  
Důvod žádosti: Sloučené územní a stavební řízení  
Popis jiného důvodu žádosti:  
Poznámka:

### Žadatel

Firma / organizace: PRODIN a.s.  
IČ: 25292161  
DIČ:  
Kontaktní osoba: Ing. Lucie Křemenáková  
Adresa: Jiráskova 169  
Město / obec: Pardubice  
PSČ: 53002  
Stát:  
E-mail: lucie.kremenakova@prodin.cz  
Telefonní číslo:

### Stavebník

Firma / organizace: Městský úřad Včelákov  
Kontaktní osoba: Jan Pejcha  
Adresa: Včelákov 81  
Město / obec: Včelákov  
PSČ: 53957  
Stát:  
E-mail: starosta@vcelakov.cz  
Telefonní číslo: 724 182 115

### Stavba

Výška nad terénem (metry): 0 m  
Projektant:  
Druh stavby: Infrastruktura  
Hodnota projektu: 4 mil. Kč  
Měsíc zahájení stavby: 03/2021  
Měsíc ukončení stavby: 12/2022


### Odeslání stanoviska

E-mail: lucie.kremenakova@prodin.cz

Příloha č. 2

## Situační plán

Zájmová oblast (zájmové oblasti) zadaná žadatelem



Geometrie zájmové oblasti (zájmových oblastí) žádosti ve formátu WKT a souřadnicovém systému S-JTSK. Zkopírováním textu lze geometrii zobrazit v jakémkoli softwaru podporujícím formát WKT.

POLYGON((-642808.079376481 -1086287.59529589,-642769.584989414 -1086267.71207371,-642731.701826014 -1086229.92589,-642712.902811817 -1086149.5780366,-642701.317359919 -1086097.45230348,-642684.388526599 -1086036.26656777,-642668.128757238 -1086040.12094911,-642699.776961043 -1086156.93934216,-642690.889638445 -1086173.87920778,-642692.623976275 -1086191.89300565,-642706.786279739 -1086193.32484232,-642719.567863805 -1086239.10853073,-642771.342465903 -1086282.62245341,-642802.98096647 -1086303.70151466,-642808.079376481 -1086287.59529589))



**PRODIN a.s.**  
**Ing. Lucie Křemenáková**  
**K Vápence 2745**  
**530 02 Pardubice - Zelené Předměstí**

V Praze, 14.12.2021

Naše zn.: **211214-2233370023**

Věc: vyjádření k žádosti k akci "**Zřízení chodníků a zastávek BUS na silnici III/3437, Včelákov**"

Společnost Vodafone Czech Republic a.s. (dále jen „Vodafone“), se sídlem Praha 5, náměstí Junkových 2, IČ: 25788001, zapsaná dne 13.8. 1999 v obchodním rejstříku vedeném Městským soudem v Praze pod spisovou značkou B.6064 a společnost Vantage Towers, s.r.o. se sídlem Závišova 502/5, Nusle, 140 00 Praha 4, zapsaná v obchodním rejstříku vedeném u Městského soudu v Praze pod sp. zn. C 330005, IČO: 09056009, DIČ: CZ09056009 zastoupená Vodafone na základě plné moci Vám sděluje, že dle Vámi podané žádosti ze dne **14.12.2021**, která je nedílnou součástí tohoto vyjádření,

#### **souhlasí s realizací projektu.**

Ve Vámi zadaném zájmovém území a v uvedené výšce (výška stavby: 0 m, výška jeřábu: 0 m) se nenachází žádné podzemní ani nadzemní vedení.


Platnost vyjádření je **1 rok** od data vydání. Vyjádření je platné pouze v rámci předmětného projektu a pro důvod vydání vyjádření stanovený žadatelem v žádosti.

Vyjádření pozbývá platnosti uplynutím doby platnosti, změnou rozsahu zájmového území i změnou důvodu vydání vyjádření uvedeného v žádosti, to vše v závislosti na tom, která ze skutečností rozhodná pro pozbytí platnosti tohoto vyjádření nastane nejdříve. Po skončení platnosti si musíte podat novou žádost na adrese <https://www.zadostovyjadreni.cz/vodafone/>.

S pozdravem

v.z. Nora Hlásenská  
Vodafone Czech Republic a. s.  
náměstí Junkových 2808/2  
150 00 Praha 5

Tel.: 775012847  
E-mail: nora.hlasenska1@vodafone.com



**Seznam příloh/přiložených souborů:**  
Zadost\_211214-2233370023.pdf



# Žádost o vyjádření k existenci sítí č. 211214-2233370023

## Identifikační údaje žadatele / stavebníka

Typ:	Právnícká osoba
IČO:	25292161
Firma:	PRODIN a.s.
Titul:	Ing.
Jméno:	Lucie
Příjmení:	Křemenáková
E-mail:	lucie.kremenakova@prodin.cz

## Adresa sídla/bydliště

Ulice:	K Vápence
Č.p. (č.ev.) / č.o.:	2745
Obec:	Pardubice - Zelené Předměstí
PSČ:	53002

## Důvod žádosti o vyjádření

Název stavby:	Zřízení chodníků a zastávek BUS na silnici III/3437, Včelákov
Typ stavby:	Stavba výšky do 10 m nad zemí
Stupeň žádosti:	DÚR+DSP (Dokumentace pro společné územní rozhodnutí a stavební povolení)
Popis stavby / doplňující informace:	Jedná se o vybudování chodníků a zastávek BUS ve Včelákově.
Podzemní stavba a zpevněná plocha:	Ano
Výška stavby:	0 m
Výška jeřábu:	0 m



## Zájmové území

Kresba 1:



Dotčené KÚ:

Včelákov (777374)

Datum: 14.12.2021

Zadáno: <https://www.zadostovyiadreni.cz/vodafone/>

Informace podle zákona č. 127/2005 Sb., o elektronických komunikacích, nařízením 2016/679 o ochraně fyzických osob v souvislosti se zpracováním osobních údajů a o volném pohybu těchto údajů a o zrušení směrnice 95/46/ES (obecné nařízení o ochraně osobních údajů) a dalšími souvisejícími právními předpisy.

Společnost Position s.r.o., se sídlem Londýnská 665/45, 120 00 Praha 2, IČ 26422816, zapsaná v obchodním rejstříku vedeném Městským soudem v Praze, oddíl C, vložka 81053 („Position“) a společnost Vodafone Czech Republic s., se sídlem nám. Junkových 2808/2, 155 00 Praha 5, IČ 25788001, zapsaná v obchodním rejstříku vedeném Městským soudem v Praze, oddíl B, vložka 6064 („Vodafone“) Vás tímto informují, že shromážděné osobní údaje v rozsahu Vaše jméno, příjmení, bydliště, e-mailová adresa a telefonní číslo bude společnost Vodafone, jako správce, a společnost Position, jako zpracovatel, zpracovávat za účelem jejich použití při realizaci povinností v souvislosti se žádostí o stanovisko nebo vyjádření pro řízení podle zákona č. 183/2006 Sb., o územním plánování a stavebním řádu (stavební zákon), a to automatizovaným způsobem nebo v tištěné podobě s tím, že Vaše osobní údaje nebudou zpřístupněny jiným osobám.

Vaše osobní údaje poskytujete dobrovolně a tento souhlas můžete kdykoliv odvolat.

Podrobné informace o ochraně soukromí ve společnosti Vodafone, a to včetně uplatnění vašich práv subjektu údajů naleznete na webu <https://www.vodafone.cz/o-vodafone/ke-stazeni/ochrana-soukromi/>.

## Křemenáková Lucie

---

**Od:** Jan Pejcha <starosta@vcelakov.cz>  
**Odesláno:** čtvrtek 20. února 2020 9:44  
**Komu:** Křemenáková Lucie  
**Předmět:** FW: Message from "dhcppc4"  
**Přílohy:** 20200220094529811.pdf

Kanalizace Včelákov, jiné sítě nemáme.

Děkuji

S pozdravem

Jan Pejcha, starosta městyse Včelákov  
T: 469344122  
M: 724182115  
E: starosta@vcelakov.cz  
W: www.vcelakov.cz

-----Original Message-----

From: skener@vcelakov.cz [mailto:skener@vcelakov.cz]  
Sent: Thursday, February 20, 2020 9:46 AM  
To: Starosta <starosta@vcelakov.cz>  
Subject: Message from "dhcppc4"

This E-mail was sent from "dhcppc4" (MP C2003).

Scan Date: 02.20.2020 09:45:29 (+0100)  
Queries to: skener@vcelakov.cz

